6. LE CIRCOSCRIZIONI

6.1 La popolazione delle circoscrizioni

Popolazione residente per circoscrizione e sesso.
Anno 2010

	Maschi	*Femmine*	*Totale*	*Superficie (kmq)*	*Densità (ab/kmq)*
Circoscrizione 1	6.777	8.786	15.563	2,81	5.538,4
Circoscrizione 2	3.786	3.967	7.753	12,90	601,0
Circoscrizione 3	10.391	10.723	21.114	22,24	949,4
Circoscrizione 4	8.809	9.904	18.713	9,04	2.070,0
Circoscrizione 5	7.383	8.251	15.634	10,69	1.462,5
Circoscrizione 6	14.692	15.741	30.433	14,72	2.067,5
Circoscrizione 7	3.247	3.427	6.674	8,10	824,0
Senza fissa dimora	28	16	44	-	-
Totale	**55.113**	**60.815**	**115.928**	***80,50***	**1.440,1**

fonte: Database Anagrafico Comune di Vicenza

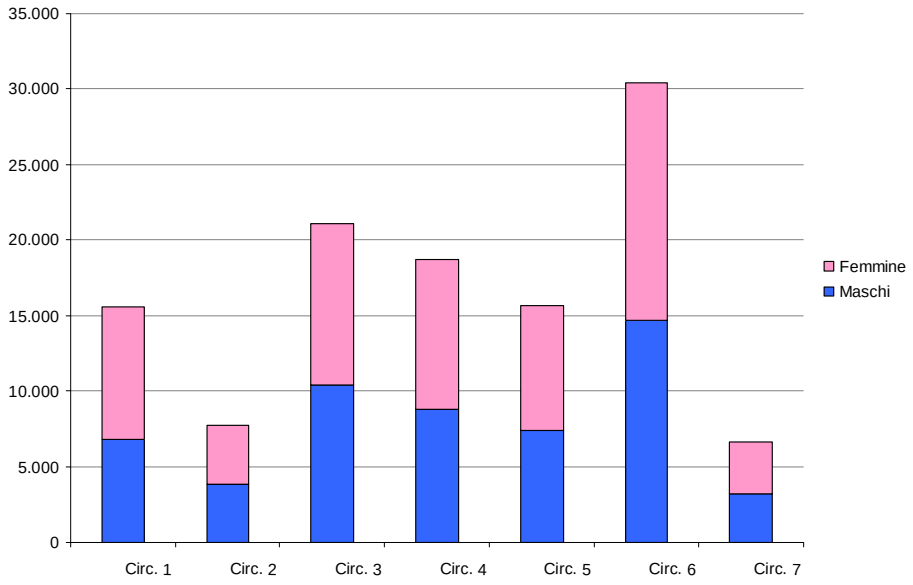

Indicatori di struttura demografica per circoscrizione
Anno 2010

	Indice di vecchiaia	*Indice di dipend.*	*Indice di ricambio*	*Età media*	*% pop. < 15 anni*	*% pop. 15 – 64*	*% pop. >= 65*	*% pop. >= 75*	*% pop >= 85*
Circoscrizione 1	212,9	60,1	166,0	46,7	*12,0%*	62,5%	*25,5%*	15,1%	*6,0%*
Circoscrizione 2	158,5	60,1	142,7	43,9	*14,5%*	62,5%	*23,0%*	10,2%	*2,5%*
Circoscrizione 3	144,3	52,0	145,7	43,0	*14,0%*	65,8%	*20,2%*	8,9%	*2,2%*
Circoscrizione 4	172,6	57,1	146,2	44,8	*13,3%*	63,7%	*23,0%*	12,0%	*4,0%*
Circoscrizione 5	169,1	59,7	141,0	44,7	*13,9%*	62,6%	*23,5%*	12,1%	*3,2%*
Circoscrizione 6	144,0	53,9	125,5	43,2	*14,4%*	65,0%	*20,7%*	10,4%	*2,7%*
Circoscrizione 7	155,6	50,3	133,8	43,6	*13,1%*	66,5%	*20,4%*	10,0%	*2,7%*
Totale	**161,7**	**55,8**	**141,0**	**44,1**	**13,7%**	***64,2%***	**22,1%**	**11,2%**	**3,3%**

fonte: Database Anagrafico Comune di Vicenza

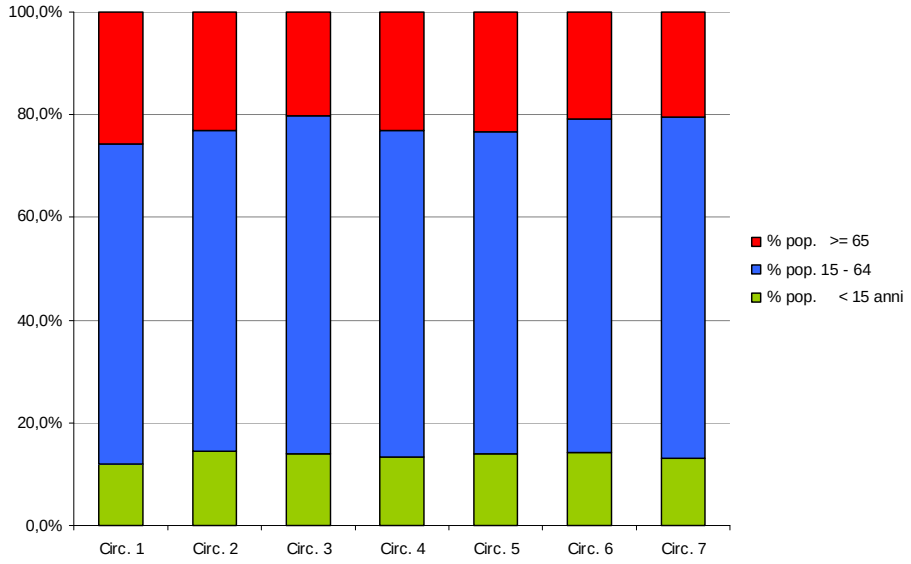

Popolazione residente per circoscrizione e cittadinanza
Anno 2010

	Italiani	*Stranieri*	*% italiani sul totale*	*% stranieri sul totale*
Circoscrizione 1	12.947	2.616	83,2%	16,8%
Circoscrizione 2	6.806	947	87,8%	12,2%
Circoscrizione 3	17.826	3.288	84,4%	15,6%
Circoscrizione 4	16.014	2.699	85,6%	14,4%
Circoscrizione 5	13.555	2.079	86,7%	13,3%
Circoscrizione 6	24.555	5.878	80,7%	19,3%
Circoscrizione 7	5.584	1.090	83,7%	16,3%
Senza fissa dimora	24	20	54,5%	45,5%
Totale	**97.311**	**18.617**	**83,9%**	**16,1%**

fonte: Database Anagrafico Comune di Vicenza

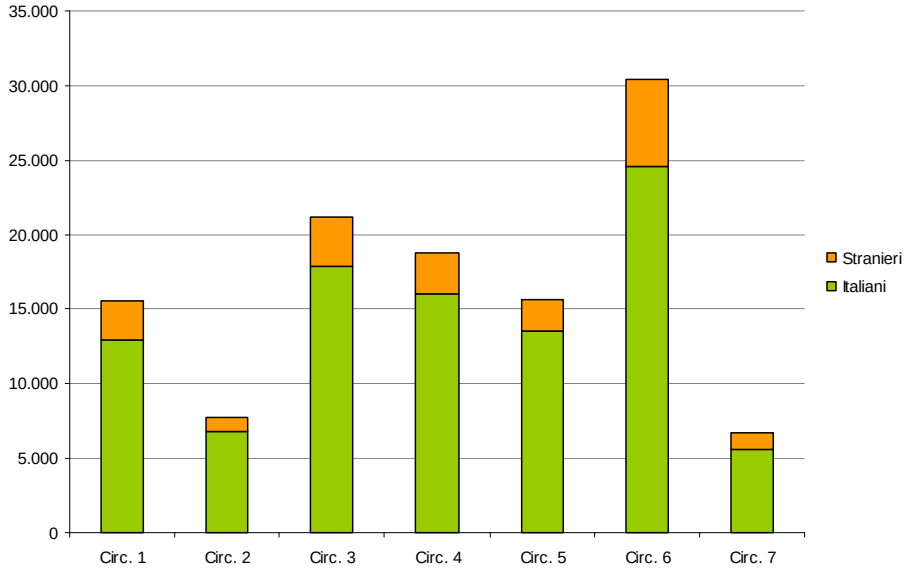

6.2 Le zone di suddivisione delle circoscrizioni

CIRCOSCRIZIONE 1

E' la zona centrale della Città, delimitata dalle mura storiche; comprende inoltre la zona di C.so Padova, Via dello Stadio, Borgo Berga

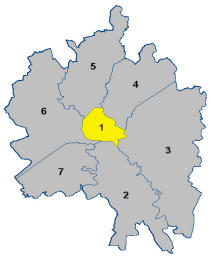

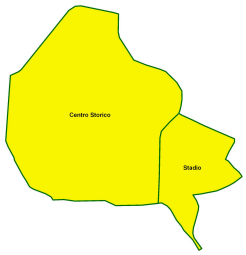

Dati al 31.12.2010

Zone	*Maschi*	*Femmine*	*Totale*	*Superficie (kmq)*	*Densità (ab/kmq)*
Centro Storico	5.372	7.082	12.454	2,27	5.486,3
Stadio	1.405	1.704	3.109	0,54	5.757,4
Totale	***6.777***	***8.786***	***15.563***	***2,81***	***5.538,4***

Zone	*Indice di vecchiaia*	*Indice di dipend.*	*Indice di ricambio*	*Età media*	*Famiglie*	*Famiglie unipers.*	*Stranieri*	*% stranieri su tot. pop. zona*	*% stranieri su tot. pop.*
Centro Storico	222,6	60,4	175,2	47,1	6.322	3.390	1.955	15,7	1,7
Stadio	178,9	58,9	136,9	45,0	1.551	716	661	21,3	0,6
Totale	***212,9***	***60,1***	***166,0***	***46,7***	***7.873***	***4.106***	***2.616***	***16,8***	***2,3***

Classi età	*Centro Storico*	*Stadio*	*Totale*
0-4	499	135	634
5-9	505	137	642
10-14	450	141	591
15-19	448	141	589
20-24	491	147	638
25-29	589	164	753
30-34	818	172	990
35-39	975	262	1.237
40-44	971	244	1.215
45-49	999	248	1.247
50-54	949	221	1.170
55-59	739	165	904
60-64	785	193	978
65-69	653	159	812
70-74	641	171	812
75-79	582	125	707
80-84	593	120	713
85-89	487	115	602
90-94	184	34	218
95-99	85	14	99
100 - w	11	1	12
totale	***12.454***	***3.109***	***15.563***

CIRCOSCRIZIONE 2

Corrisponde alla zona sud e collinare della Città, segnata dal corso del fiume Bacchiglione e dai colli Berici

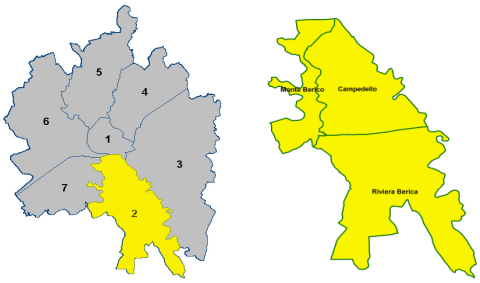

Dati al 31.12.2010

	Maschi	*Femmine*	*Totale*	*Superficie (kmq)*	*Densità (ab/kmq)*
Campedello	1.039	1.009	2.048	4,19	488,8
Monte Berico	465	569	1.034	1,90	544,2
Riviera Berica	2.282	2.389	4.671	6,81	686,0
Totale	***3.786***	***3.967***	***7.753***	***12,90***	***601,0***

	Indice di vecchiaia	*Indice di dipend.*	*Indice di ricambio*	*Età media*	*Famiglie*	*Famiglie unipers.*	*Stranieri*	*% stranieri su tot. pop. zona*	*% stranieri su tot. pop.*
Campedello	144,7	62,5	144,9	43,4	913	339	303	14,8	0,3
Monte Berico	296,1	65,2	130,6	49,2	412	167	112	10,8	0,1
Riviera Berica	144,7	58,0	144,4	43,0	1.979	646	532	11,4	0,5
Totale	***158,5***	***60,1***	***142,7***	***43,9***	***3.304***	***1.152***	***947***	***12,2***	***0,8***

Classi età	*Campedello*	*Monte Berico*	*Riviera Berica*	*Totale*
0-4	123	26	228	377
5-9	118	35	232	385
10-14	81	42	241	364
15-19	98	49	214	361
20-24	72	52	201	325
25-29	92	46	212	350
30-34	129	44	290	463
35-39	158	42	421	621
40-44	196	75	428	699
45-49	149	82	381	612
50-54	118	86	257	461
55-59	106	86	243	435
60-64	142	64	309	515
65-69	145	72	314	531
70-74	111	64	290	465
75-79	88	46	189	323
80-84	67	65	138	270
85-89	35	40	61	136
90-94	15	15	17	47
95-99	4	3	5	12
100 - w	1	0	0	1
totale	***2.048***	***1.034***	***4.671***	***7.753***

CIRCOSCRIZIONE 3

E' la circoscrizione con la maggiore superficie, occupa la zona est della città ed è compresa tra il corso del fiume Bacchiglione e la linea ferroviaria direzione Treviso

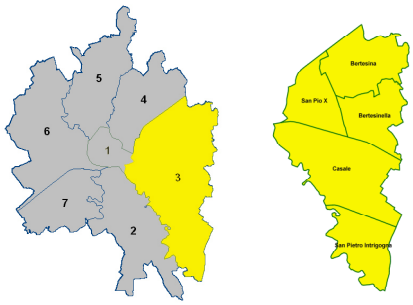

Dati al 31.12.2010

	Maschi	*Femmine*	*Totale*	*Superficie (kmq)*	*Densità (ab/kmq)*
San Pio X	5.492	5.688	11.180	3,10	*3.606,5*
Bertesina	588	609	1.197	4,44	*269,6*
Bertesinella	2.740	2.828	5.568	3,40	*1.637,6*
Casale	1.390	1.414	2.804	7,64	*367,0*
S. Pietro Intrigogna	181	184	365	3,66	*99,8*
Totale	***10.391***	***10.723***	***21.114***	***22,24***	***949,4***

	Indice di vecchiaia	*Indice di dipend.*	*Indice di ricambio*	*Età media*	*Famiglie*	*Famiglie unipers.*	*Stranieri*	*% stranieri su tot. pop. zona*	*% stranieri su tot. pop.*
San Pio X	155,1	53,3	149,8	43,4	4.934	1.755	2.405	21,5	2,1
Bertesina	128,2	59,2	118,1	42,3	462	111	47	3,9	0,0
Bertesinella	139,7	50,4	147,0	42,8	2.422	829	584	10,5	0,5
Casale	124,0	47,7	138,4	42,2	1.198	399	248	8,8	0,2
S. Pietro Intrigogna	119,3	52,1	181,3	42,5	141	31	4	1,1	0,0
Totale	***144,3***	***52,0***	***145,7***	***43,0***	***9.157***	***3.125***	***3.288***	***15,6***	***2,8***

Classi età	*San Pio X*	*Bertesina*	*Bertesinella*	*Casale*	*S. Pietro Intrigogna*	*Totale*
0-4	524	64	249	139	15	991
5-9	491	80	265	134	24	994
10-14	508	51	265	131	18	973
15-19	508	72	249	138	16	983
20-24	615	50	275	139	9	1.088
25-29	583	53	309	155	19	1.119
30-34	704	62	384	201	33	1.384
35-39	894	90	440	226	28	1.678
40-44	964	95	516	220	28	1.823
45-49	845	104	431	228	35	1.643
50-54	762	75	395	223	21	1.476
55-59	659	66	336	178	22	1.261
60-64	761	85	366	191	29	1.432
65-69	682	80	297	140	20	1.219
70-74	629	70	321	132	13	1.165
75-79	447	49	214	85	17	812
80-84	339	28	137	85	11	600
85-89	174	19	88	42	6	329
90-94	68	2	21	16	0	107
95-99	22	2	9	1	1	35
100 - w	1	0	1	0	0	2
totale	***11.180***	***1.197***	***5.568***	***2.804***	***365***	***21.114***

CIRCOSCRIZIONE 4

Nella parte nord-est del Comune, tra la linea ferroviaria direzione Treviso e il corso del fiume Astichello

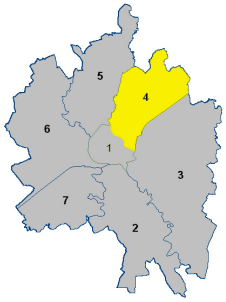

Dati al 31.12.2010

	Maschi	*Femmine*	*Totale*	*Superficie (kmq)*	*Densità (ab/kmq)*
Via Quadri	2.733	3.318	6.051	0,72	8.404,2
Saviabona	4.367	4.741	9.108	3,63	2.509,1
Anconetta-Ospedaletto	1.709	1.845	3.554	4,69	757,8
Totale	***8.809***	***9.904***	***18.713***	***9,04***	***2.070,0***

	Indice di vecchiaia	*Indice di dipend.*	*Indice di ricambio*	*Età media*	*Famiglie*	*Famiglie unipers.*	*Stranieri*	*% stranieri su tot. pop. zona*	*% stranieri su tot. pop.*
Via Quadri	242,8	65,1	169,5	47,8	2.715	1.109	861	14,2	0,7
Saviabona	155,7	53,7	130,8	43,7	4.028	1.516	1.532	16,8	1,3
Anconetta-Ospedaletto	122,5	53,3	153,2	42,3	1.545	527	306	8,6	0,3
Totale	***172,6***	***57,1***	***146,2***	***44,8***	***8.288***	***3.152***	***2.699***	***14,4***	***2,3***

Classi età	*Via Quadri*	*Saviabona*	*Anconetta-Ospedaletto*	*Totale*
0-4	222	449	199	870
5-9	229	396	192	817
10-14	245	399	164	808
15-19	249	438	139	826
20-24	308	430	153	891
25-29	281	481	164	926
30-34	298	567	232	1.097
35-39	374	740	329	1.443
40-44	431	768	353	1.552
45-49	475	782	297	1.554
50-54	427	596	232	1.255
55-59	400	552	207	1.159
60-64	422	573	213	1.208
65-69	355	468	169	992
70-74	383	495	189	1.067
75-79	299	369	146	814
80-84	290	301	102	693
85-89	243	187	50	480
90-94	83	83	15	181
95-99	32	29	9	70
100 - w	5	5	0	10
totale	***6.051***	***9.108***	***3.554***	***18.713***

CIRCOSCRIZIONE 5

Nella parte nord del Comune, delimitata dai due fiumi Astichello e Bacchiglione

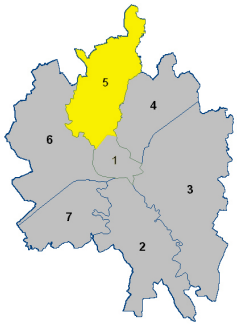

Dati al 31.12.2010

	Maschi	*Femmine*	*Totale*	*Superficie (kmq)*	*Densità (ab/kmq)*
San Bortolo	4.985	5.768	10.753	4,68	2.297,6
Laghetto	1.278	1.380	2.658	1,86	1.429,0
Polegge	1.120	1.103	2.223	4,15	535,7
Totale	***7.383***	***8.251***	***15.634***	***10,69***	***1.462,5***

	Indice di vecchiaia	*Indice di dipend.*	*Indice di ricambio*	*Età media*	*Famiglie*	*Famiglie unipers.*	*Stranieri*	*% stranieri su tot. pop. zona*	*% stranieri su tot. pop.*
San Bortolo	173,0	56,9	138,9	44,8	5.125	2.155	1.663	15,5	1,4
Laghetto	194,4	84,7	159,4	46,5	1.113	342	176	6,6	0,2
Polegge	120,4	48,4	130,8	41,7	996	395	240	10,8	0,2
Totale	***169,1***	***59,7***	***141,0***	***44,7***	***7.234***	***2.892***	***2.079***	***13,3***	***1,8***

Classi età	*San Bortolo*	*Laghetto*	*Polegge*	*Totale*
0-4	458	102	126	686
5-9	486	145	118	749
10-14	484	167	85	736
15-19	452	101	91	644
20-24	471	85	116	672
25-29	540	89	117	746
30-34	619	109	154	882
35-39	823	175	214	1.212
40-44	986	234	216	1.436
45-49	917	239	189	1.345
50-54	783	126	157	1.066
55-59	636	120	125	881
60-64	628	161	119	908
65-69	570	208	101	879
70-74	568	253	83	904
75-79	516	181	88	785
80-84	420	104	76	600
85-89	283	48	42	373
90-94	93	8	4	105
95-99	18	3	2	23
100 - w	2	0	0	2
totale	***10.753***	***2.658***	***2.223***	***15.634***

CIRCOSCRIZIONE 6

Ad ovest del Comune, è quella che presenta maggior numero di abitanti ed è delimitata dal corso del fiume Bacchiglione e dalla linea ferroviaria Milano-Venezia.

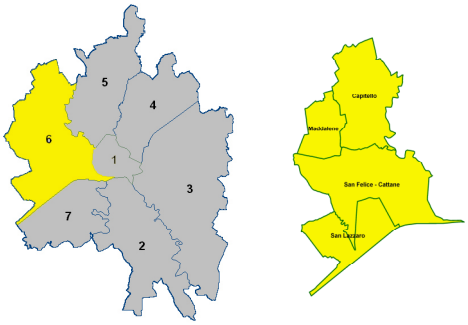

Dati al 31.12.2010

	Maschi	*Femmine*	*Totale*	*Superficie (kmq)*	*Densità (ab/kmq)*
San Felice-Cattane	9.605	10.567	20.172	6,02	*3.350,8*
San Lazzaro	3.669	3.713	7.382	2,79	*2.645,9*
Maddalene	99	106	205	1,69	*121,3*
Capitello	1.319	1.355	2.674	4,22	*633,6*
Totale	***14.692***	***15.741***	***30.433***	***14,72***	***2.067,5***

	Indice di vecchiaia	*Indice di dipend.*	*Indice di ricambio*	*Età media*	*Famiglie*	*Famiglie unipers.*	*Stranieri*	*% stranieri su tot. pop. zona*	*% stranieri su tot. pop*
San Felice-Cattane	150,9	54,3	137,7	43,6	9.364	3.828	3.944	19,6	3,4
San Lazzaro	130,1	54,1	96,4	42,1	3.297	1.261	1.689	22,9	1,5
Maddalene	146,7	56,5	150,0	43,9	83	24	7	3,4	0,0
Capitello	134,2	50,5	120,0	42,5	1.120	347	238	8,9	0,2
Totale	***144,0***	***53,9***	***125,5***	***43,2***	***13.864***	***5.460***	***5.878***	***19,3***	***5,1***

Classi età	*San Felice-Cattane*	*San Lazzaro*	*Maddalene*	*Capitello*	*Totale*
0-4	926	367	7	122	1.422
5-9	956	390	13	141	1.500
10-14	948	370	10	120	1.448
15-19	904	362	8	135	1.409
20-24	931	355	8	114	1.408
25-29	998	362	5	150	1.515
30-34	1.299	450	7	163	1.919
35-39	1.684	592	22	223	2.521
40-44	1.746	745	28	239	2.758
45-49	1.741	733	20	218	2.712
50-54	1.346	479	9	199	2.033
55-59	1.178	362	12	174	1.726
60-64	1.245	349	12	162	1.768
65-69	1.046	354	10	145	1.555
70-74	996	422	18	150	1.586
75-79	879	299	8	101	1.287
80-84	718	246	3	69	1.036
85-89	466	107	4	34	611
90-94	138	28	1	13	180
95-99	26	8	0	2	36
100 - w	1	2	0	0	3
totale	***20.172***	***7.382***	***205***	***2.674***	***30.433***

CIRCOSCRIZIONE 7

Tra la linea ferroviaria Milano-Venezia
e i Colli Berici, comprende la zona industriale nella zona sud-ovest del Comune

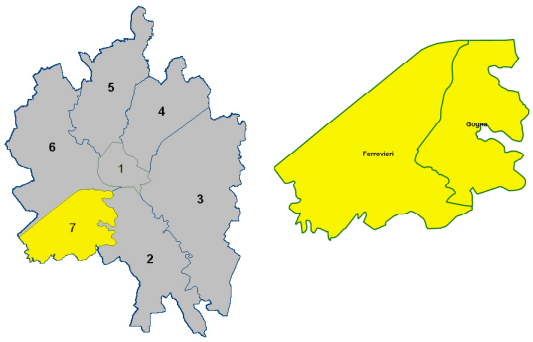

Dati al 31.12.2010

	Maschi	*Femmine*	*Totale*	*Superficie (kmq)*	*Densità (ab/kmq)*
Gogna	622	674	1.296	2,88	450,0
Ferrovieri	2.625	2.753	5.378	5,22	1.030,3
Totale	***3.247***	***3.427***	***6.674***	***8,1***	***824,0***

	Indice di vecchiaia	*Indice di dipend.*	*Indice di ricambio*	*Età media*	*Famiglie*	*Famiglie unipers.*	*Stranieri*	*% stranieri su tot. pop. zona*	*% stranieri su tot. pop.*
Gogna	205,8	48,3	188,7	45,1	577	211	185	14,3	0,2
Ferrovieri	146,2	50,8	122,2	43,2	2.465	982	905	16,8	0,8
Totale	***155,6***	***50,3***	***133,8***	***43,6***	***3.042***	***1.193***	***1.090***	***16,3***	***0,9***

Classi età	*Gogna*	*Ferrovieri*	*Totale*
0-4	47	245	292
5-9	44	232	276
10-14	47	259	306
15-19	53	252	305
20-24	69	268	337
25-29	67	240	307
30-34	87	378	465
35-39	115	422	537
40-44	108	513	621
45-49	104	456	560
50-54	89	390	479
55-59	82	339	421
60-64	100	308	408
65-69	77	260	337
70-74	76	277	353
75-79	58	230	288
80-84	34	166	200
85-89	29	110	139
90-94	8	28	36
95-99	2	5	7
100 - w	0	0	0
totale	***1.296***	***5.378***	***6.674***

fonte: Database Anagrafico Comune di Vicenza