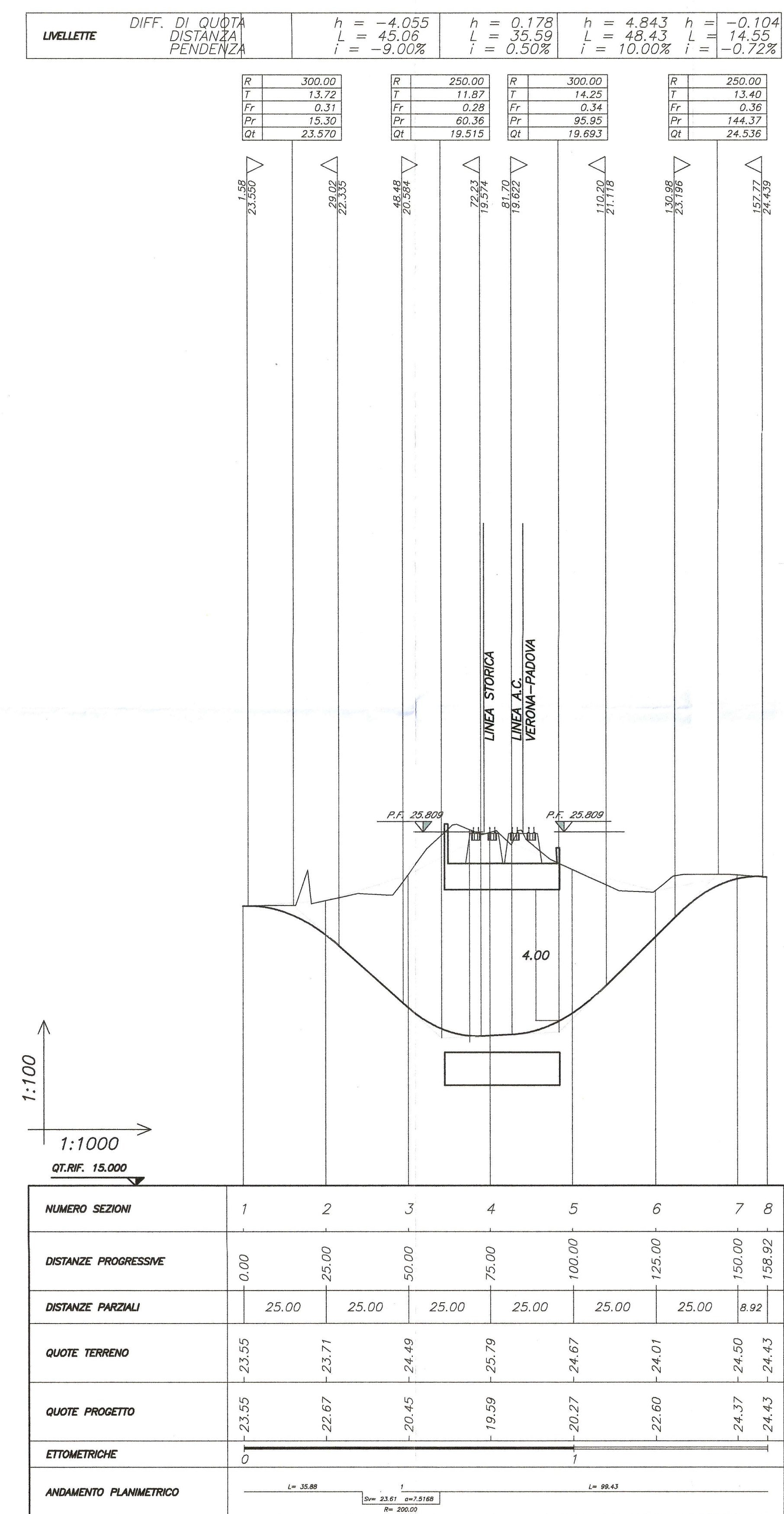
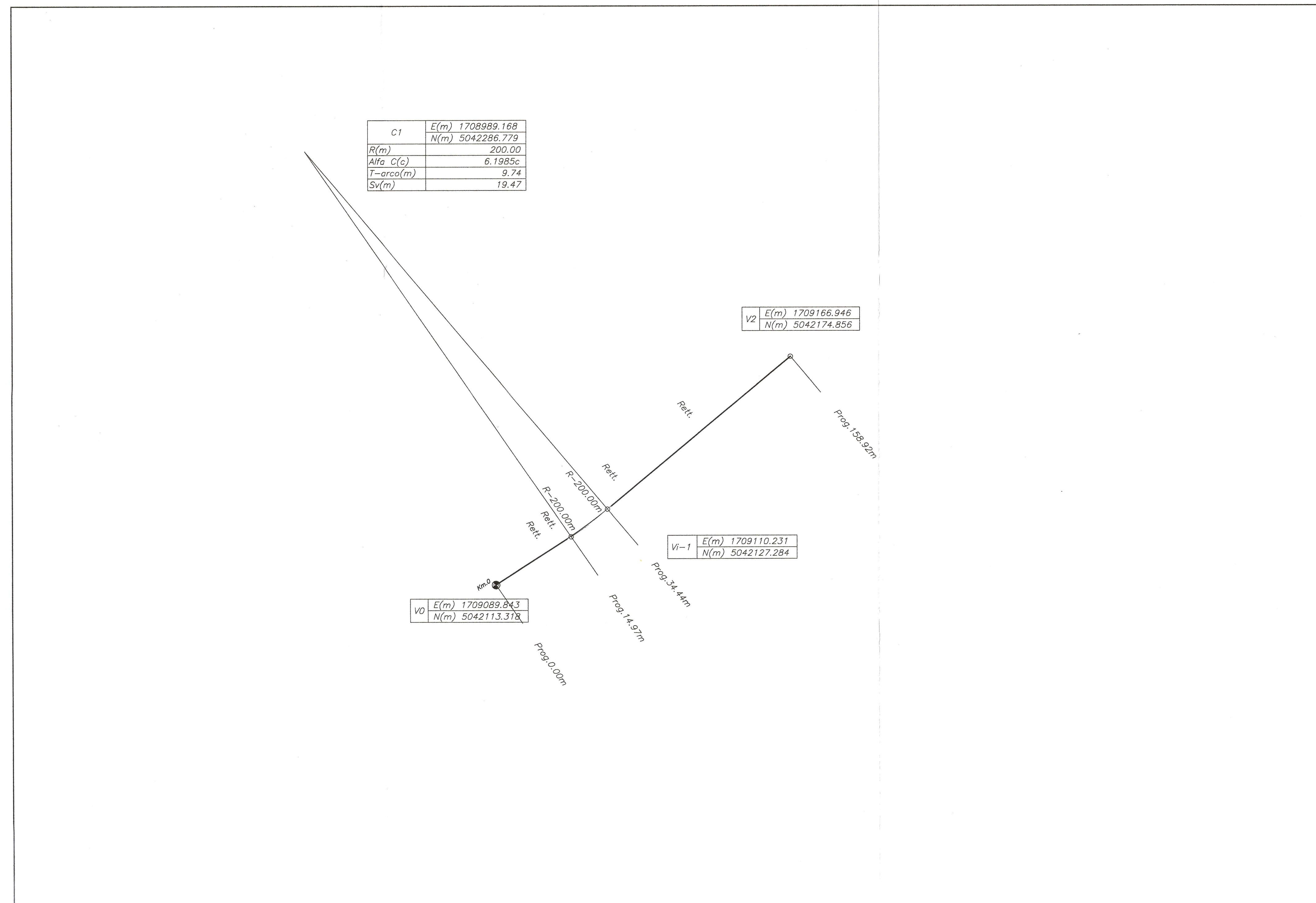
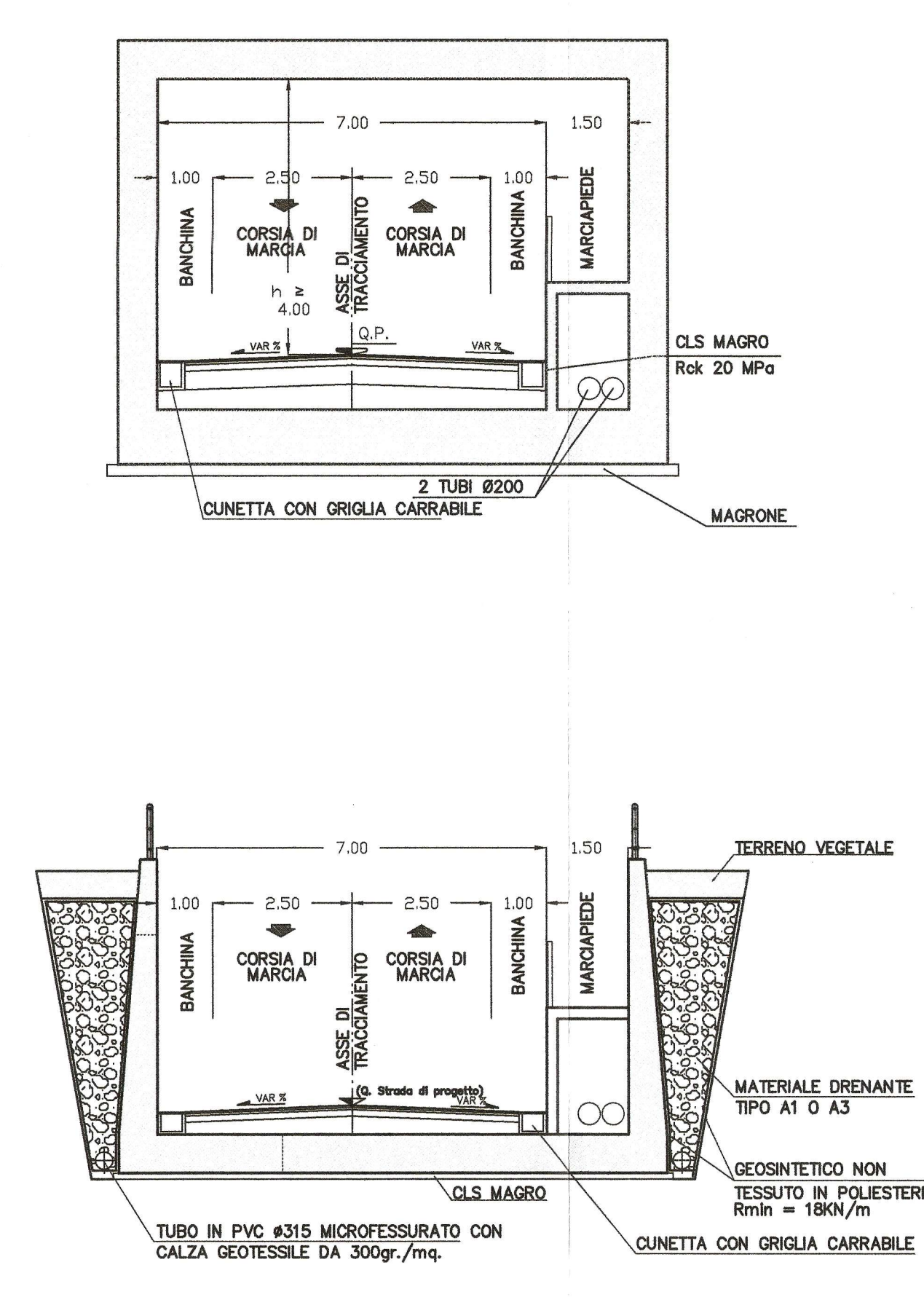


PLANIMETRIA DI TRACCIAMENTO scala 1:1000



SEZIONE TIPO scala 1:100



COMMITTENTE: **RFI** RETE FERROVIARIA ITALIANA GRUPPO FERROVIE DELLO STATO ITALIANO

PROGETTAZIONE: **ITALFERR** GRUPPO FERROVIE DELLO STATO ITALIANO

INFRASTRUTTURE FERROVIARIE STRATEGICHE DEFINITE DALLA LEGGE OBIETTIVO N. 443/01

U.O. PROGETTAZIONE LINEE NODI E ARMAMENTO

STUDIO DI FATTIBILITA'

TRATTA AVIAC VERONA-PADOVA SUB-TRATTA VICENZA - PADOVA
Tratto da Vicenza a Grisignano di Zocco

Interferenza stradale
Sottovia km 60+370
Planimetria - Profilo - Sezione Tipo

SCALA: VARIE

COMMESSA LOTTO FASE ENTE TIPO DOC. OPERADISCIPLINA PROGR. REV.

IM00 02 F 13 PZ IF0005 003 A

| Rev. | Descrizione | Redatto | Data | Verificato | Data | Approvato | Data | Autografo |
|------|----------------------|---------|----------|------------|----------|-----------|----------|-----------|
| A | Emissione definitiva | Almetti | Nov-2014 | Almetti | Nov-2014 | Almetti | Nov-2014 | |

File: IM002F13PZIF0005003A.dwg n. Elab.: X