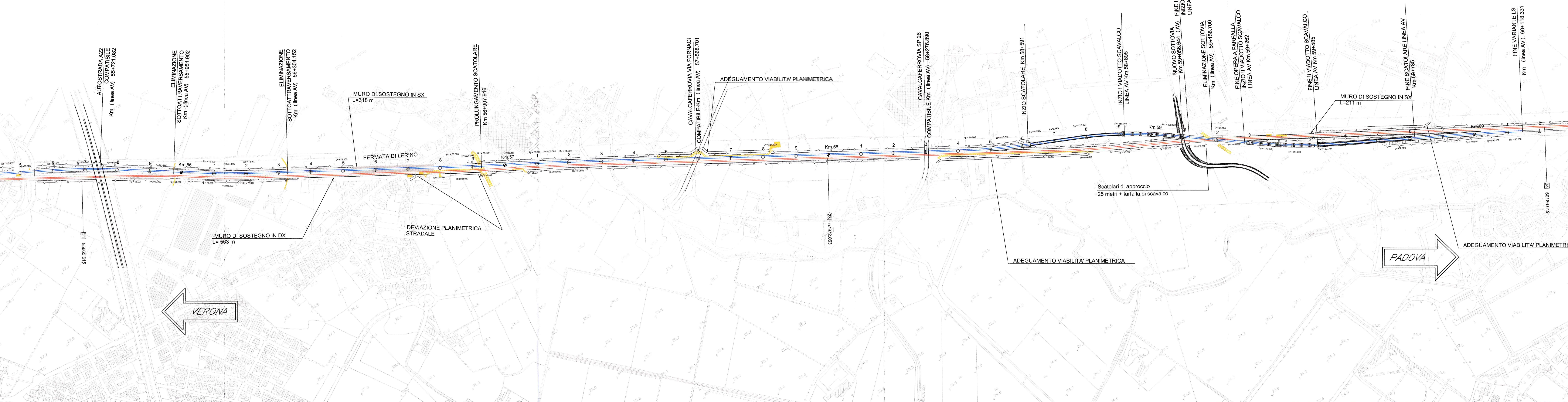
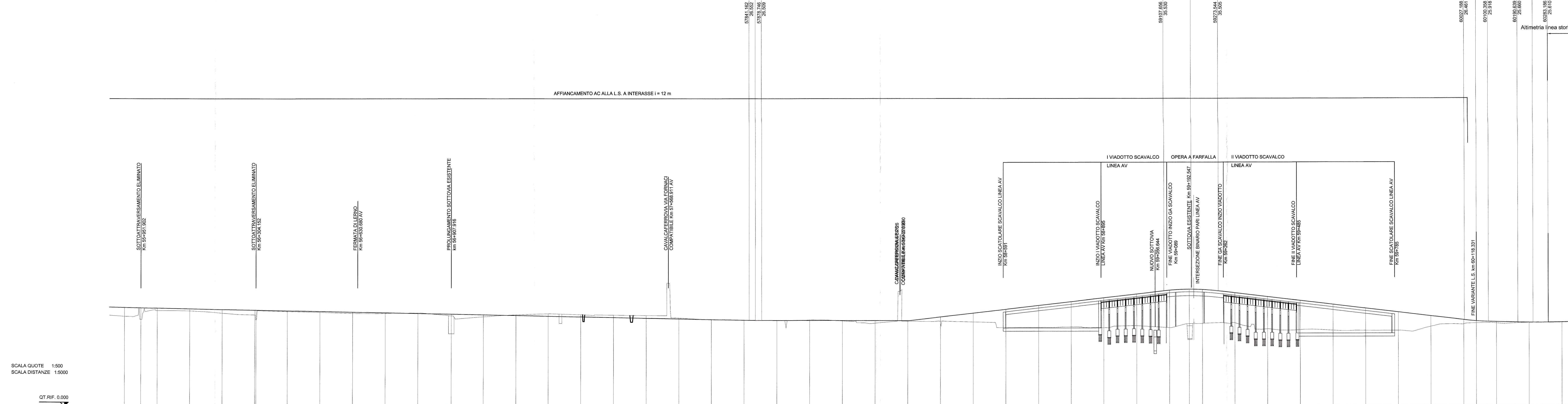


- LEGENDA**
- VARIANTE LINEA STORICA
 - LINEA AC
 - DEMOLIZIONI
 - LINEA VICENZA-TREVISO
 - OPERE COMPLEMENTARI ALL'ATTRaversAMENTO FERROVIARIO NELLA CITTÀ DI VICENZA OGGETTO DI ALTRA PROGETTAZIONE



PLANIMETRIA
scala 1:5000

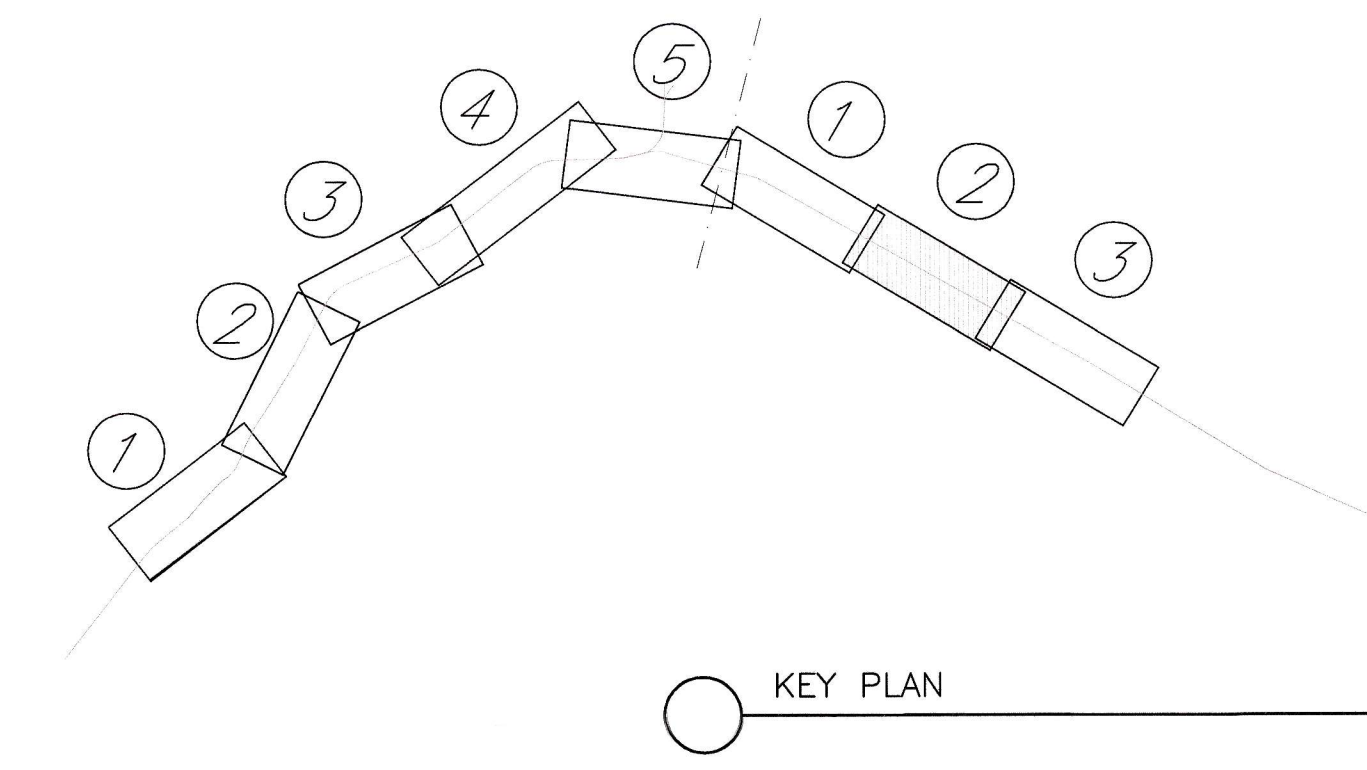
LIVELLE	DIFF. DI QUOTA	DIFF. DI ALTEZZA	PENDENZA	h	L	i
				-4.544	214.277	0.0209
				-0.099	88.972	0.00221
				13.086	88.020	0.01170
				-10.475	813.179	0.01200
				-0.454	172.141	0.00285



SCALA QUOTE 1:500
SCALA DISTANZE 1:5000

NUMERO SEZIONI	312	314	315	316	317	319	320	321	322	323	325	326	327	328	329	330	331	332	333	334	335	336	337	338	339	340	341	342	343	344	345	346	347	348	349	350	351	352	353	354	355	356	358	359	360
DISTANZE PROGRESSIVE	00000.00	00000.00	00000.00	00000.00	00000.00	00000.00	00000.00	00000.00	00000.00	00000.00	00000.00	00000.00	00000.00	00000.00	00000.00	00000.00	00000.00	00000.00	00000.00	00000.00	00000.00	00000.00	00000.00	00000.00	00000.00	00000.00	00000.00	00000.00	00000.00	00000.00	00000.00	00000.00	00000.00	00000.00	00000.00	00000.00	00000.00	00000.00	00000.00	00000.00	00000.00	00000.00	00000.00	00000.00	
QUOTE TERRENO	27.846	28.819	29.814	29.809	28.811	29.819	29.819	29.819	29.819	29.819	29.819	29.819	29.819	29.819	29.819	29.819	29.819	29.819	29.819	29.819	29.819	29.819	29.819	29.819	29.819	29.819	29.819	29.819	29.819	29.819	29.819	29.819	29.819	29.819	29.819	29.819	29.819	29.819	29.819	29.819	29.819	29.819	29.819	29.819	29.819
QUOTE PROGETTO	27.846	28.819	29.814	29.809	28.811	29.819	29.819	29.819	29.819	29.819	29.819	29.819	29.819	29.819	29.819	29.819	29.819	29.819	29.819	29.819	29.819	29.819	29.819	29.819	29.819	29.819	29.819	29.819	29.819	29.819	29.819	29.819	29.819	29.819	29.819	29.819	29.819	29.819	29.819	29.819	29.819	29.819	29.819	29.819	29.819
ETOMETRICHE	1:27.846	1:28.819	1:29.814	1:29.809	1:28.811	1:29.819	1:29.819	1:29.819	1:29.819	1:29.819	1:29.819	1:29.819	1:29.819	1:29.819	1:29.819	1:29.819	1:29.819	1:29.819	1:29.819	1:29.819	1:29.819	1:29.819	1:29.819	1:29.819	1:29.819	1:29.819	1:29.819	1:29.819	1:29.819	1:29.819	1:29.819	1:29.819	1:29.819	1:29.819	1:29.819	1:29.819	1:29.819	1:29.819	1:29.819	1:29.819	1:29.819	1:29.819	1:29.819	1:29.819	1:29.819
ANDAMENTO PLANIMETRICO	[Diagram showing planimetric alignment with curves and distances]																																												

PROFilo
scala 1:5000



KEY PLAN
scala 1:5000

COMMITTENTE: **RFI** RETE FERROVIARIA ITALIANA GRUPPO FERROVIE DELLO STATO ITALIANE

PROGETTAZIONE: **ITALFERR** GRUPPO FERROVIE DELLO STATO ITALIANE

INFRASTRUTTURE FERROVIARIE STRATEGICHE DEFINITE DALLA LEGGE OBIETTIVO N. 443/01

U.O. PROGETTAZIONE LINEE NODI E ARMAMENTO

STUDIO DI FATTIBILITA'

TRATTA AVIAC VERONA-PADOVA
SUB-TRATTA VICENZA - PADOVA
Tratto da Vicenza a Grignano di Zocco

LINEA LS

PLANOPROFilo - TAV. 2/3

SCALA: 1:5000/500

Rev.	Descrizione	Redatto	Data	Verificato	Data	Approvato	Data	Autorizzato	Data
A	Emissione definitiva	A. INGLETTI	Nov 2014	M. MANCINI	Nov 2014	[Signature]	Nov 2014	V. COMBETI	Nov 2014

File: IM002F13F5IF0001005A.dwg

n. Ediz.: X