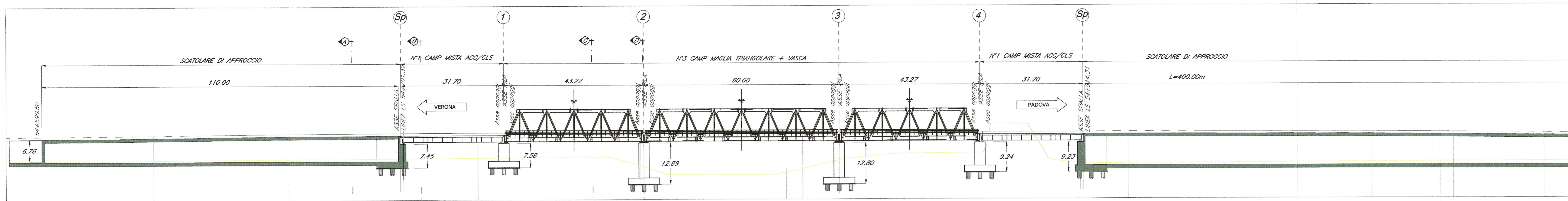
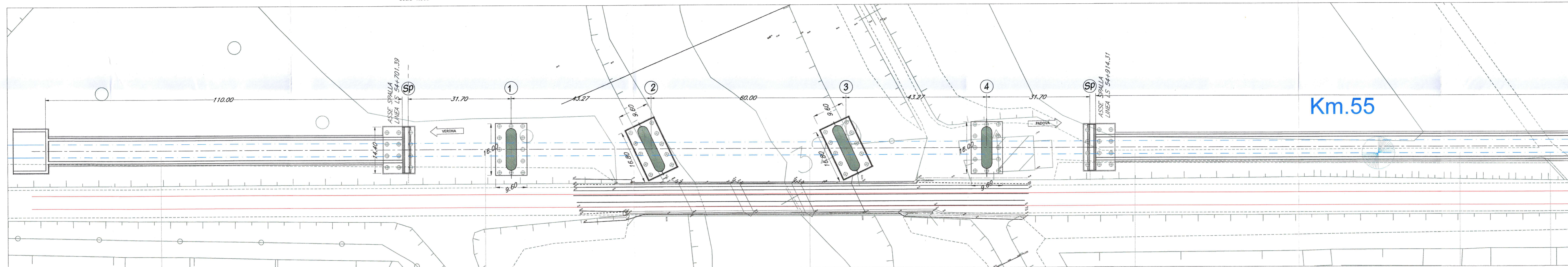


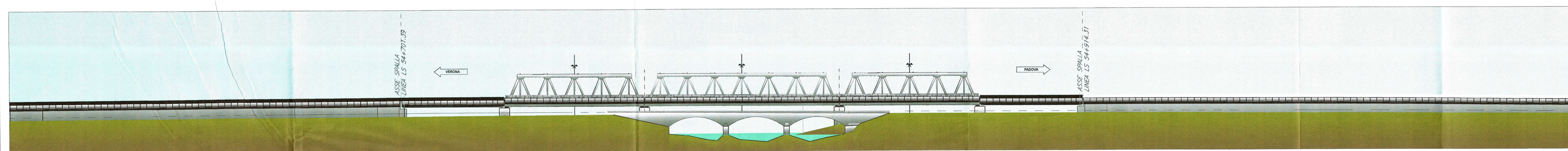
SEZIONE LONGITUDINALE Scale 1:500



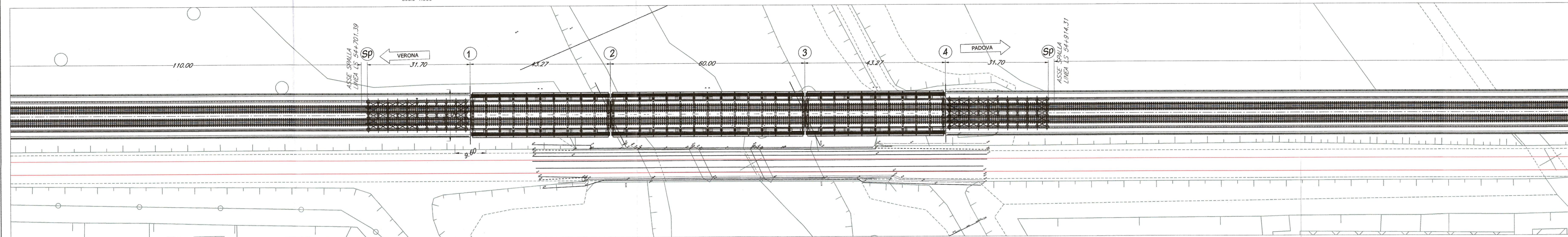
PIANTA FONDAZIONI Scale 1:500



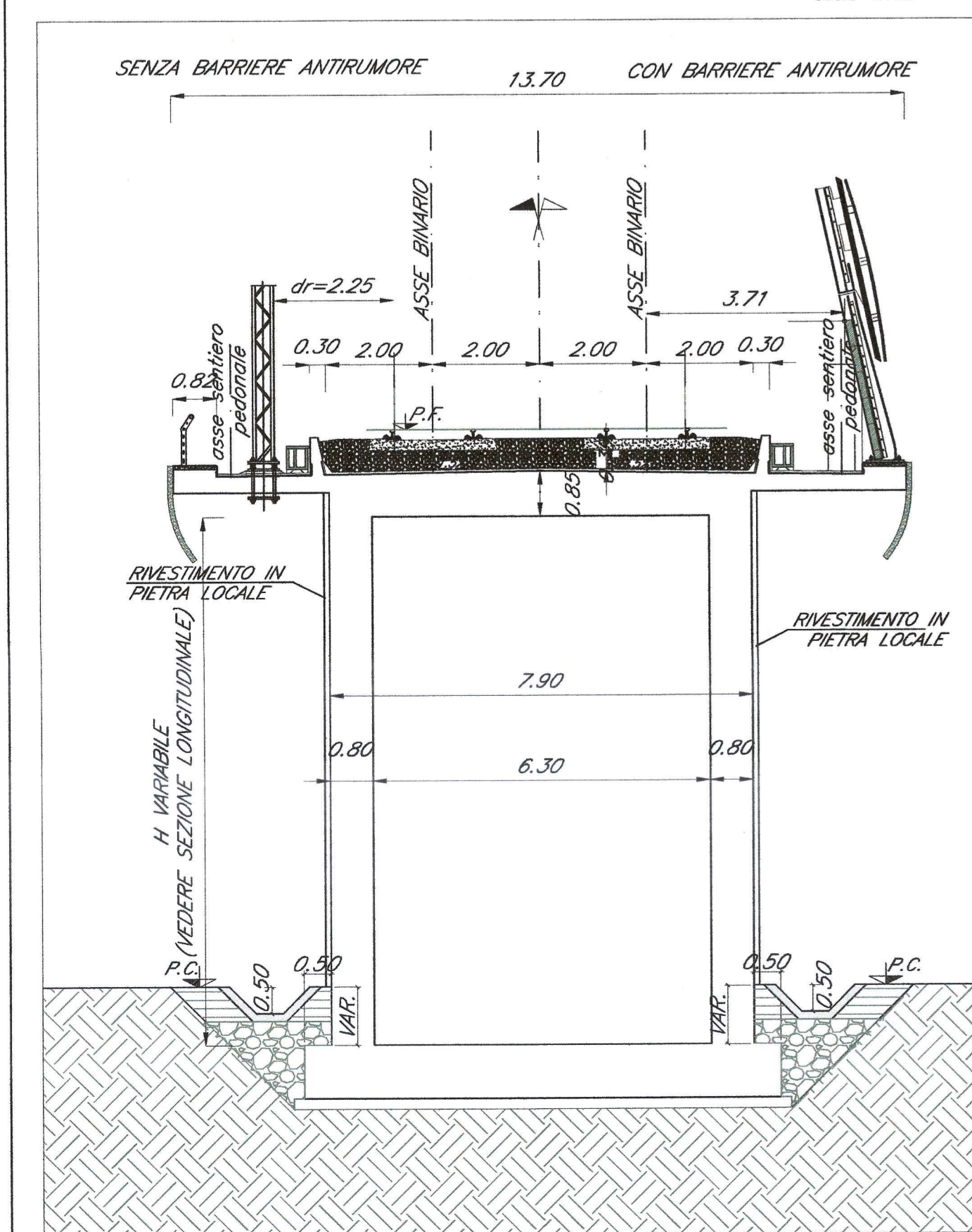
PROSPETTO LONGITUDINALE Scale 1:500



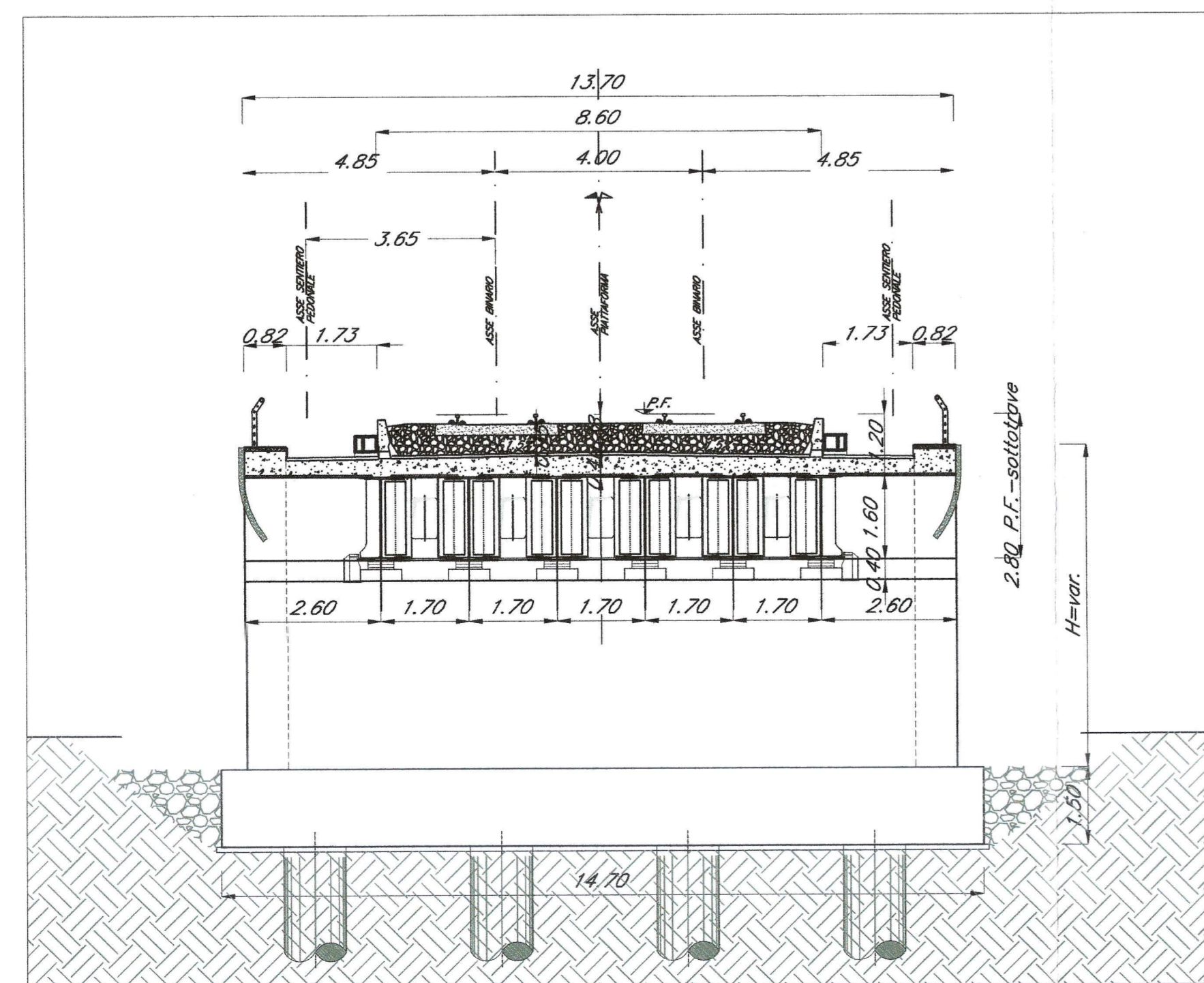
PIANTA IMPALCATO Scale 1:500



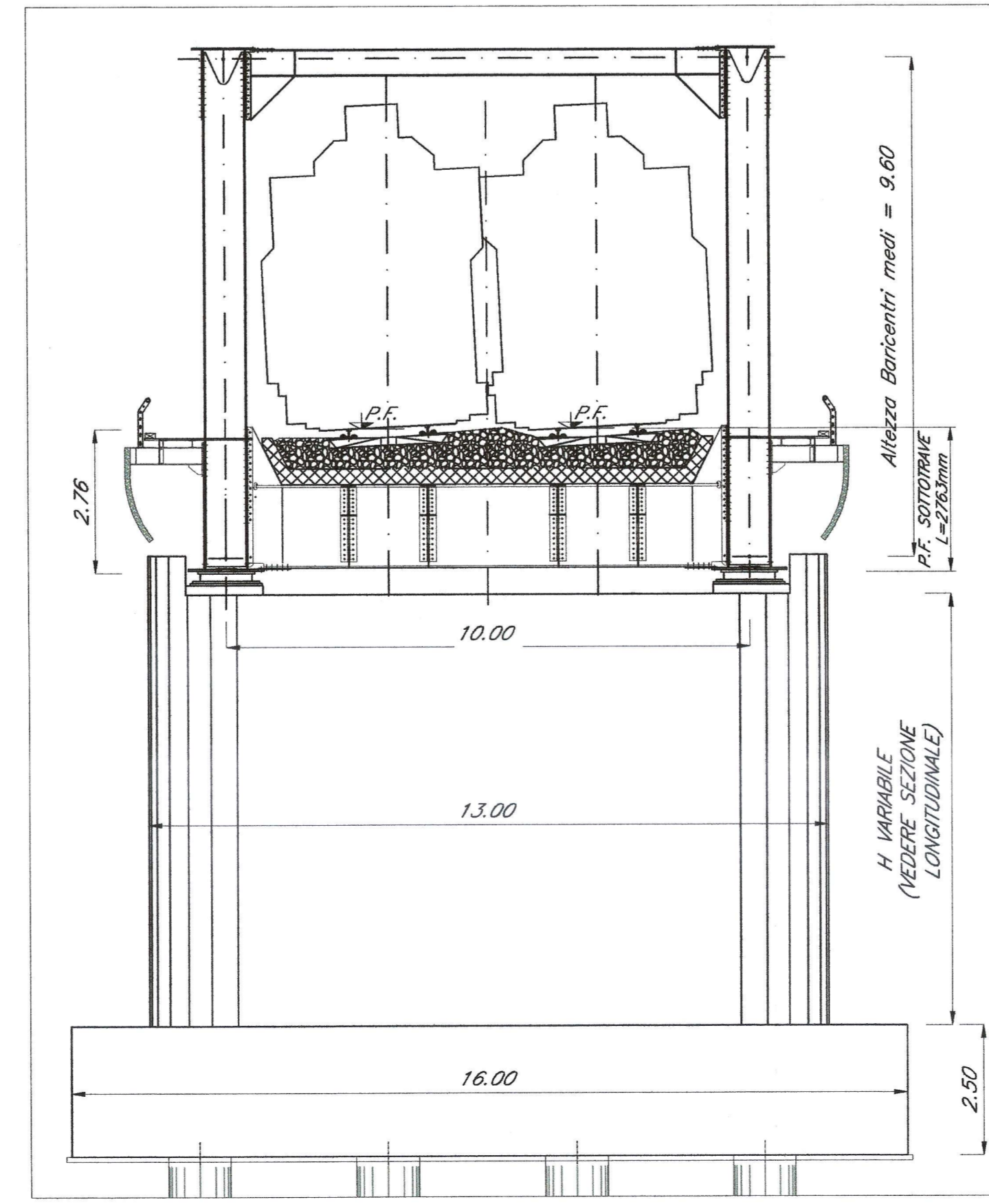
SEZIONE A-A Scale 1:100



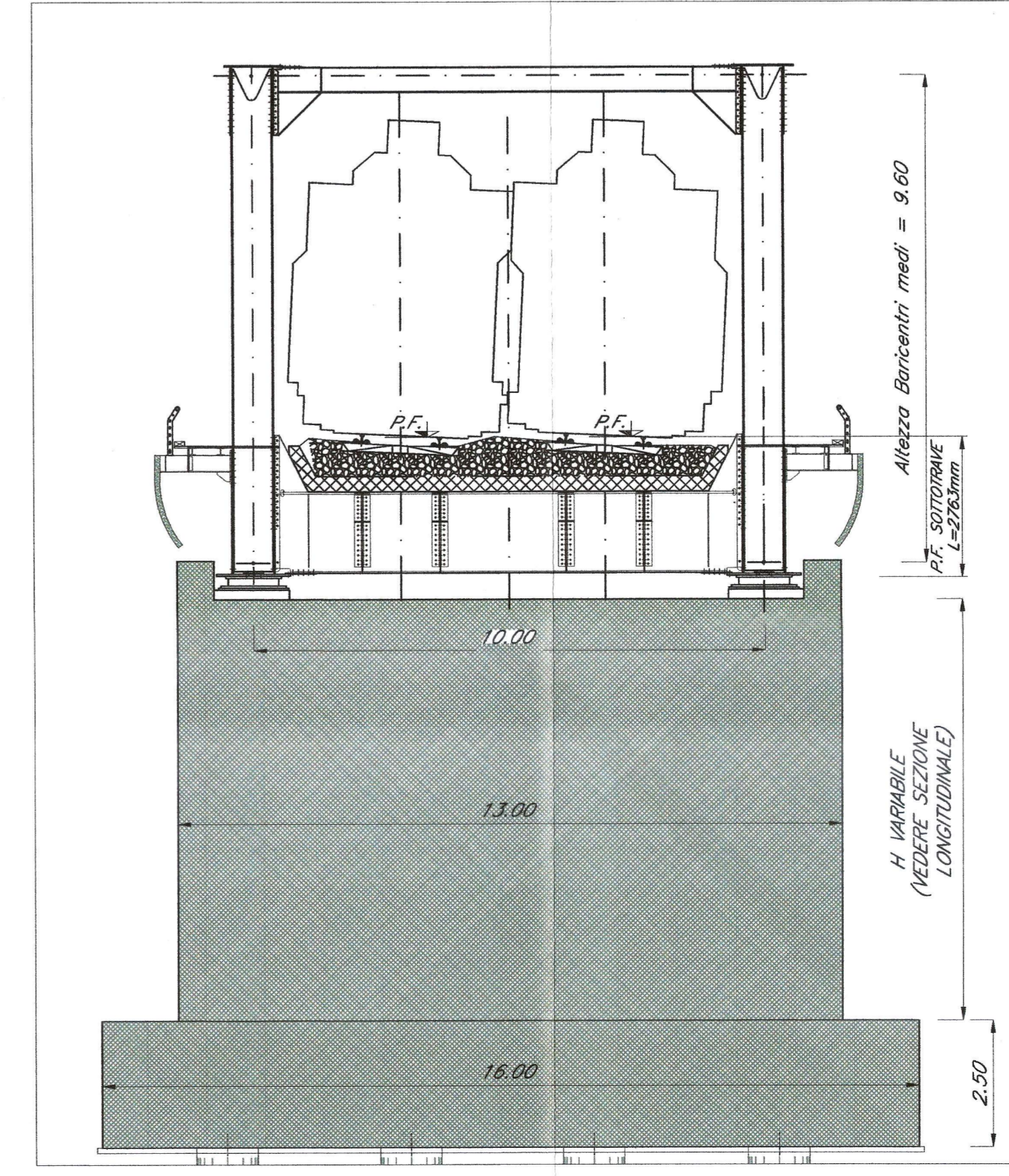
SEZIONE B-B Scale 1:100



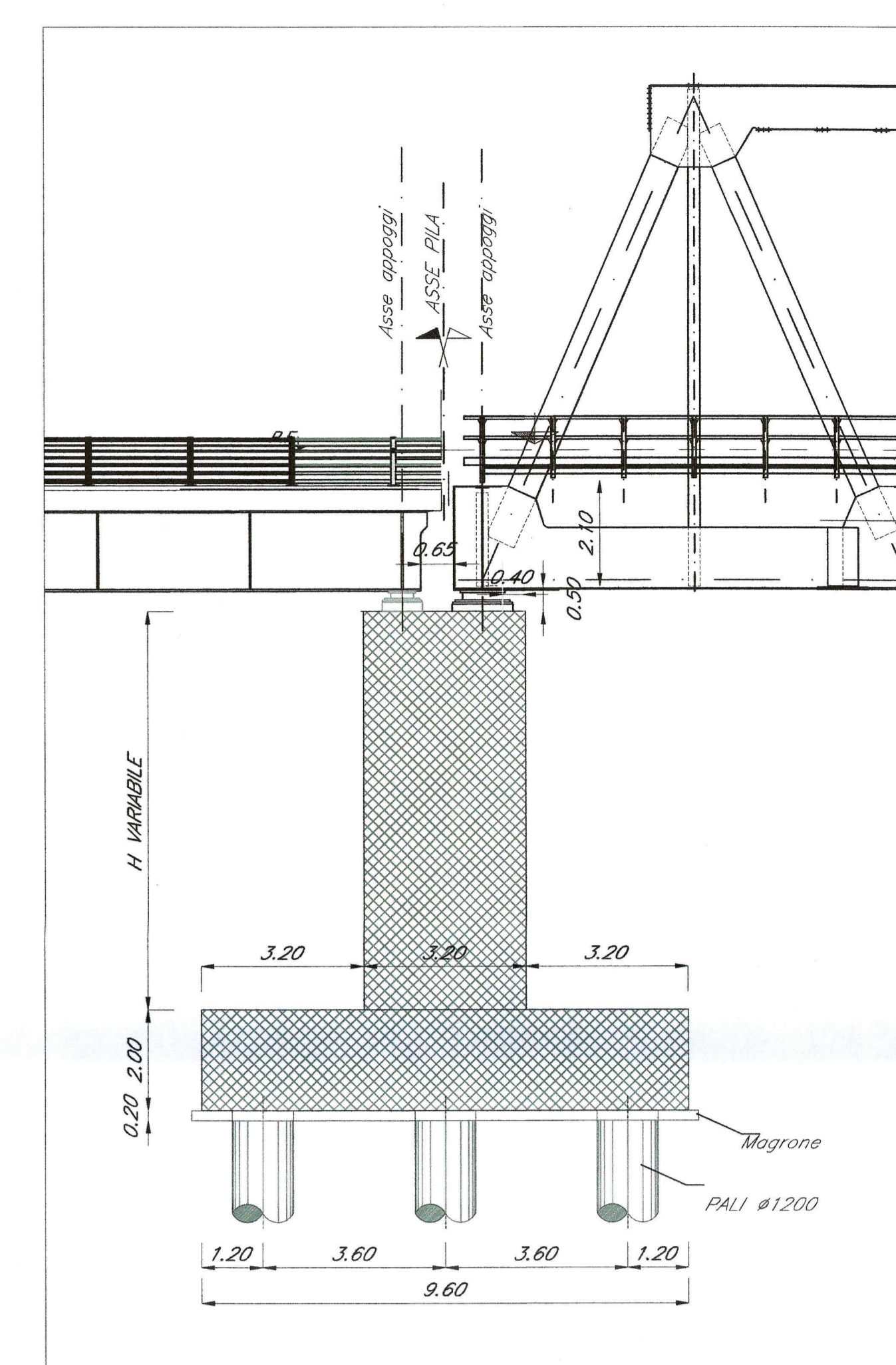
SEZIONE C-C Scale 1:100



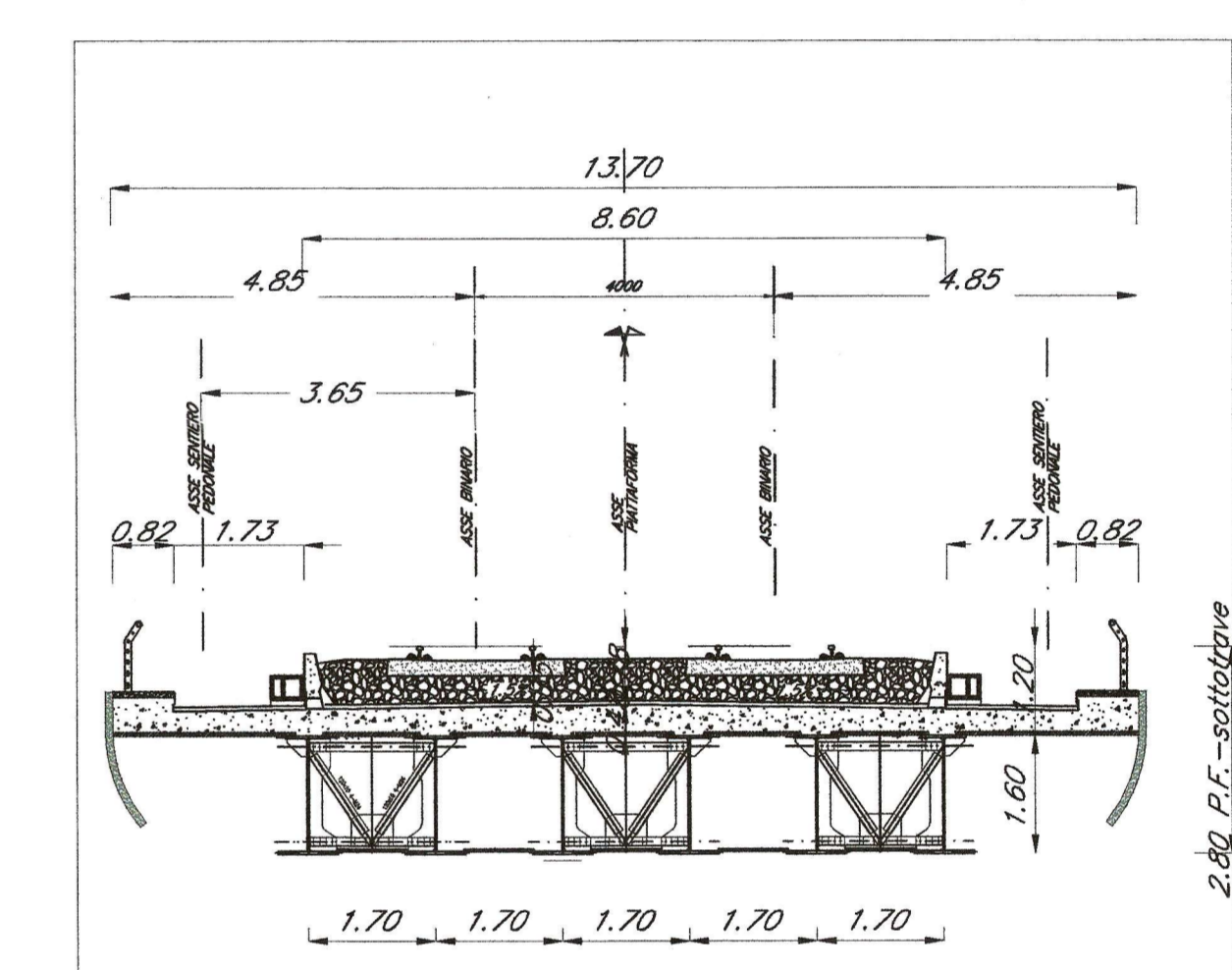
SEZIONE D-D Scale 1:100



PILA DI TRANSIZIONE 1 Scale 1:100



SEZIONE IMPALCATO 30m Scale 1:100



COMMITTENTE:  
**RFI**  
RISTE FERROVIARIE ITALIANE  
GRUPPO FERROVIE DELLO STATO ITALIANE

PROGETTAZIONE:  
**ITALFERR**  
GRUPPO FERROVIE DELLO STATO ITALIANE

INFRASTRUTTURE FERROVIARIE STRATEGICHE DEFINITE  
DALLA LEGGE OBIETTIVO N. 443/01

U.O. STRUTTURE

STUDIO DI FATTIBILITA'

TRATTA AVIC VERONA-PADOVA  
SUB-TRATTA VICENZA - PADOVA  
Tratto da Vicenza a Grignano di Zocco

Ponte sul fiume Tesina: Pianta prospetto e sezioni Tav 1/2

SCALA:  
VARIE

COMMESSA LOTTO FASE ENTE TIPO DOC. OPERA/DISCIPLINA Progr. REV.

Rev.	Descrizione	Redatto	Data	Verificato	Data	Approvato	Data	Autorizzato Data
A	Emissione definitiva	M. CHEBOL	Nov-2014	S. P. BIANCHI	Nov-2014	A. VILLOTTI	Nov-2014	Nov-2014

File: IM0002706PZV00500001A.dwg In. Elab.: X