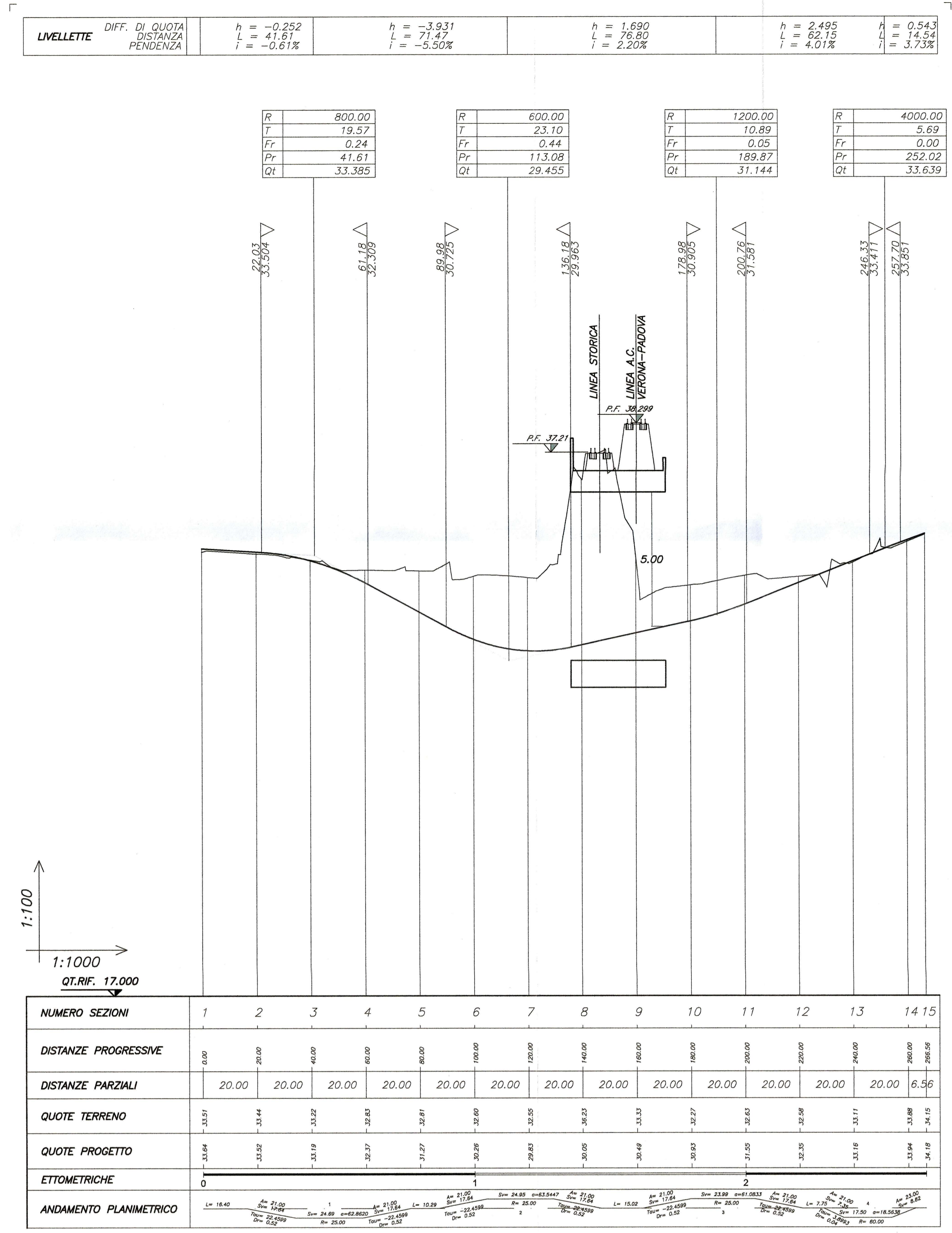
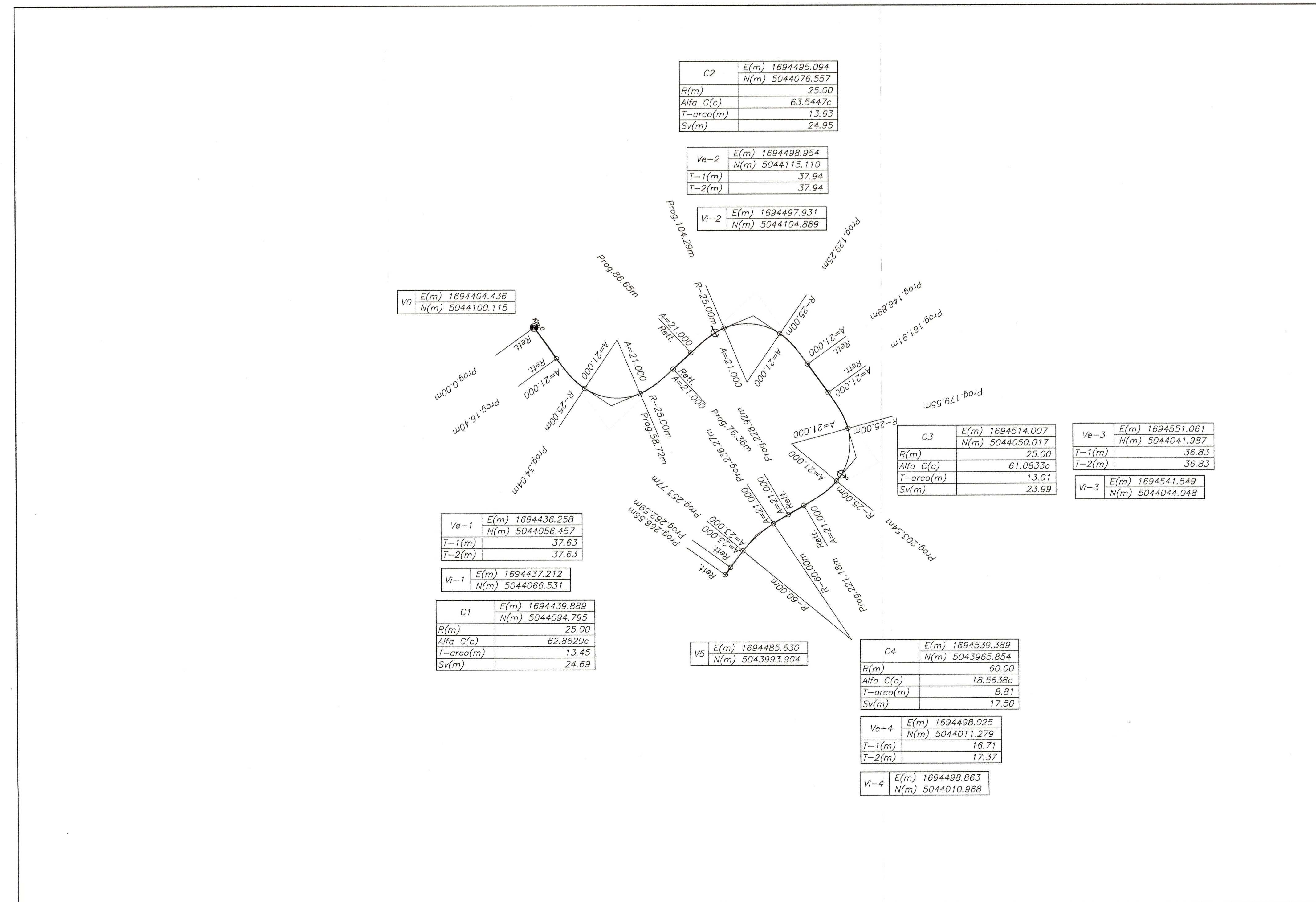
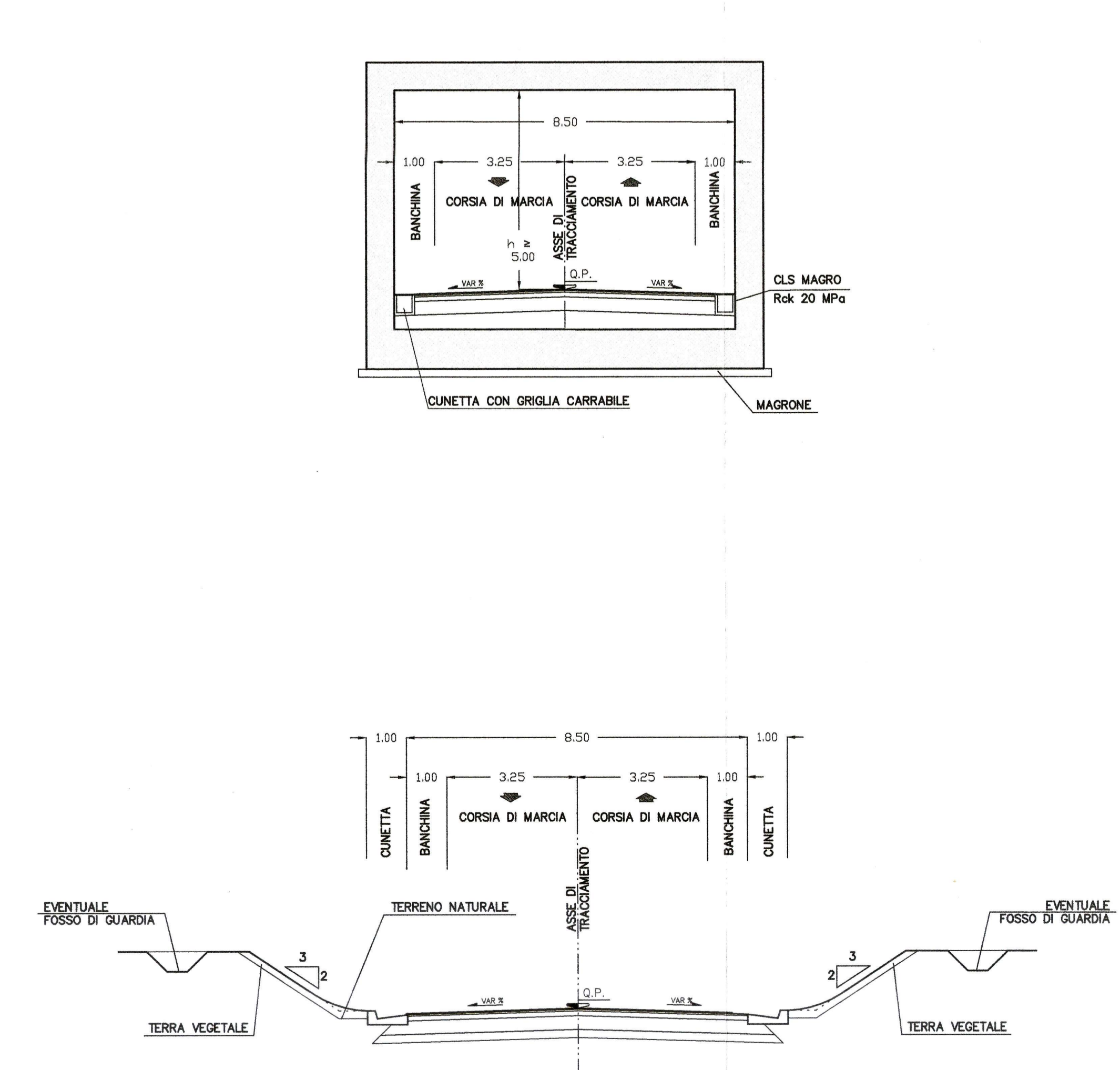


PLANIMETRIA DI TRACCIAMENTO scala 1:1000



SEZIONE TIPO scala 1:100



COMMITTENTE: **RFI** RETE FERROVIARIA ITALIANA GRUPPO FERROVIE DELLO STATO ITALIANE

PROGETTAZIONE: **ITALFERR** GRUPPO FERROVIE DELLO STATO ITALIANE

INFRASTRUTTURE FERROVIARIE STRATEGICHE DEFINITE DALLA LEGGE OBIETTIVO N. 443/01

U.O. PROGETTAZIONE LINEE NODI E ARMAMENTO

STUDIO DI FATTIBILITA'

TRATTA AV/AC VERONA-PADOVA SUB-TRATTA VERONA - VICENZA SUB-LOTTO MONTEBELLO VICENTINO - VICENZA

Interferenza stradale
Sottovia km 43+900
Planimetria - Profilo - Sezione Tipo

SCALA: VARIE

Rev.	Descrizione	Redatto	Data	Verificato	Data	Approvato	Data	Autore	Data
A	Emissione definitiva	Autogest.	Nov 2014	Autogest.	Nov 2014	Autogest.	Nov 2014	Autogest.	Nov 2014

File: IM001F13PZIF0005003A.dwg