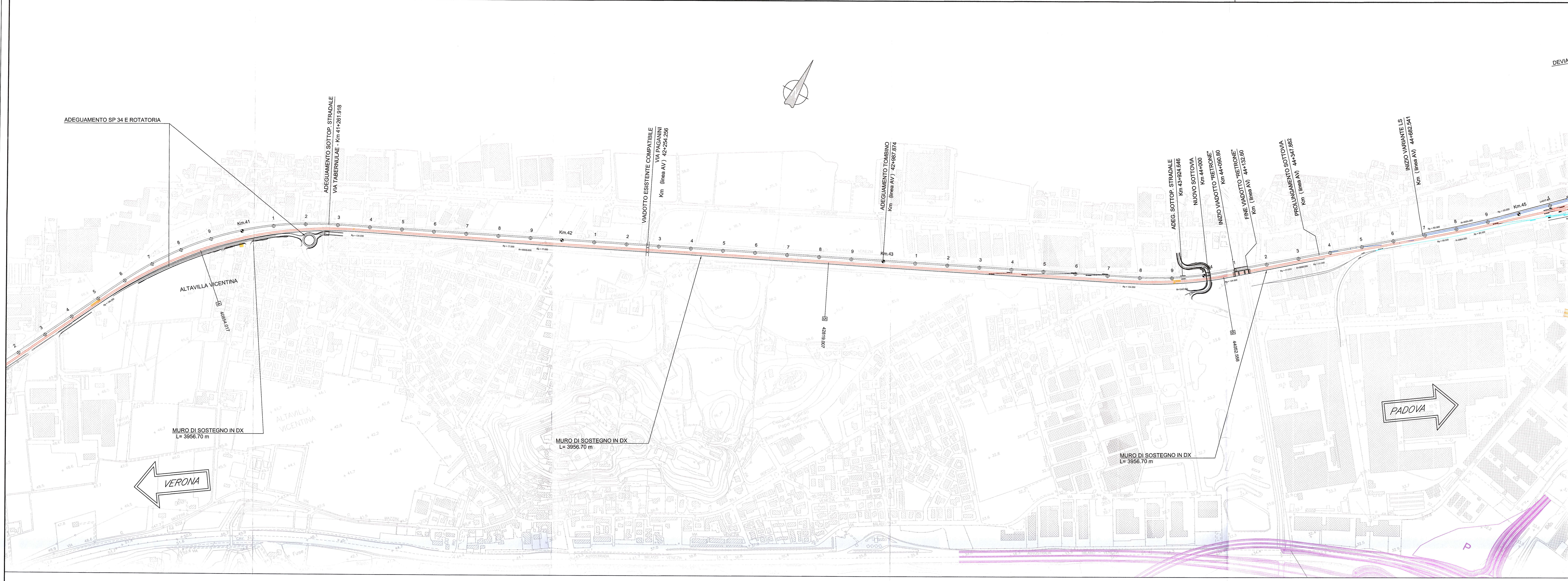

LEGENDA

- VARIANTE LINEA STORICA
- LINEA AC
- DEMOLIZIONI
- LINEA VICENZA–TREVISO
- OPERE COMPLEMENTARI ALL'ATTRAVERSAMENTO FERROVIARIO NELLA CITTA' DI VICENZA OGGETTO DI ALTRA PROGETTAZIONE

PLANIMETRIA
scala 1:5000

LIVELLETTE — DIFF. DI QUOTA / DISTANZA / PENDENZA

h = -0.213
L = 74.533
i = -0.00286

R	15000.000
T	16.218
Fr	0.009
Pr	44767.083
Qt	36.532



SCALA QUOTE 1:500
SCALA DISTANZE 1:5000

QT.RIF. 0.000

NUMERO SEZIONI	DISTANZE PROGRESSIVE	DISTANZE PARZIALI	QUOTE TERRENO	QUOTE PROGETTO
		000		
137	40525.145	100.000		48.915
138	40625.145	75.895		48.686
139	40701.041	24.104		48.512
140	40725.145	100.000		48.457
141	40825.145	100.000		48.228
142	40925.145	100.000		47.999
143	41025.145	100.000		47.504
144	41125.145	62.280		46.869
145	41187.425	37.716		46.474
146	41225.141	46.740		46.234
147	41271.882	53.260		45.938
148	41325.141	100.004		45.600
149	41425.145	100.000		45.038
150	41525.145	100.000		44.786
151	41625.145	100.000		44.519
152	41725.145	100.000		44.176
153	41825.145	100.000		43.833
154	41925.145	100.000		43.603
155	42025.145	100.000		43.420
156	42125.145	100.000		43.073
157	42225.145	40.026		42.716
158	42265.171	59.974		42.573
159	42325.145	100.000		42.358
160	42425.145	100.000		42.001
161	42525.145	100.000		41.605
162	42625.145	100.000		41.117
163	42725.145	100.000		40.630
164	42825.145	100.000		40.142
165	42925.145	73.543		39.655
166	42998.688	26.457		39.296
167	43025.145	100.000		39.167
168	43125.145	100.000		38.680
169	43225.145	100.000		38.321
170	43325.145	100.000		38.136
171	43425.145	100.000		37.951
172	43525.145	99.999		37.766
173	43625.144	100.003		37.588
174	43725.148	100.047		37.532
175	43825.194	99.951		37.479
176	43925.145	8.749		37.426
	43933.894	91.202		37.422
178	44025.096	68.883		37.214
179	44093.979	31.168		37.179
180	44125.146	23.142		37.163
181	44148.288	76.864		37.152
182	44225.152	100.000		37.113
183	44325.152	40.154		37.063
184	44365.305	59.846		37.043
185	44425.152	100.000		37.013
186	44525.152	100.000		36.962
187	44625.152	67.387		36.908
Inizio var	44692.539	32.610	36.745	36.745
189	44725.149	100.003	36.648	36.652
190	44825.152	100.000	36.510	36.491
191	44925.152		35.491	36.421

ETTOMETRICHE

ANDAMENTO PLANIMETRICO: Rp = 50.000 — 9 — Sv= 188.605 — R= 3004.000 — Rp = 50.000

PROFILO
scala 1:5000

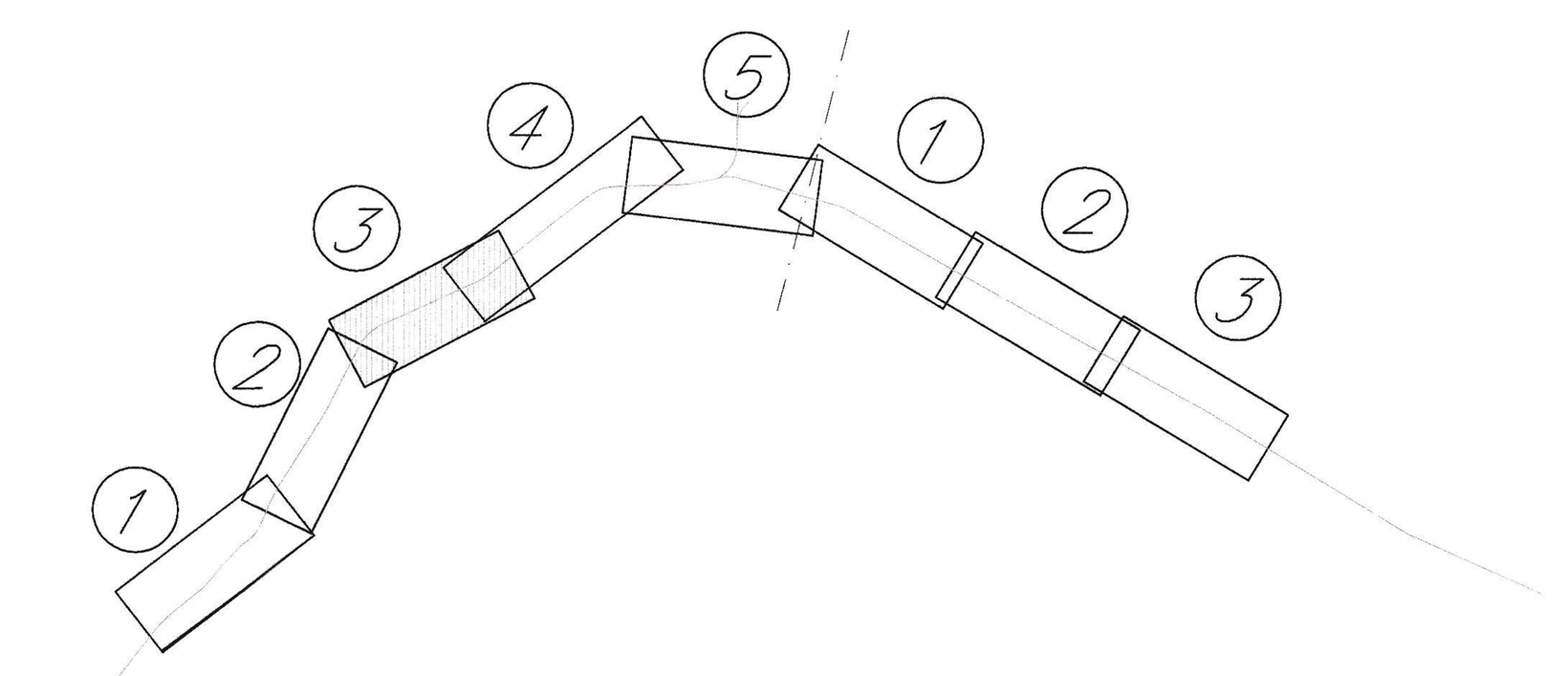

KEY PLAN

COMMITTENTE:

RFI RETE FERROVIARIA ITALIANA
GRUPPO FERROVIE DELLO STATO ITALIANE

PROGETTAZIONE:

ITALFERR
GRUPPO FERROVIE DELLO STATO ITALIANE

INFRASTRUTTURE FERROVIARIE STRATEGICHE DEFINITE DALLA LEGGE OBIETTIVO N. 443/01

U.O. PROGETTAZIONE LINEE NODI E ARMAMENTO

STUDIO DI FATTIBILITA'

TRATTA AV/AC VERONA-PADOVA
SUB-TRATTA VERONA - VICENZA
SUB-LOTTO MONTEBELLO VICENTINO - VICENZA

LINEA LS

PLANOPROFILO - TAV. 3/5

SCALA: 1:5000/500

COMMESSA	LOTTO	FASE	ENTE	TIPO DOC.	OPERA/DISCIPLINA	PROGR.	REV.
IM00	01	F	13	F5	IF0001	008	A

Rev.	Descrizione	Redatto	Data	Verificato	Data	Approvato	Data	Autorizzato Data
A	Emissione definitiva	A.INGLETTI	Nov.2014	M.ANSOVINI	Nov.2014	B.M. BIANCHI	Nov.2014	V.CONFORTI Nov.2014

File: IM0001F13F5IF0001008A.dwg

n. Elab.: X