


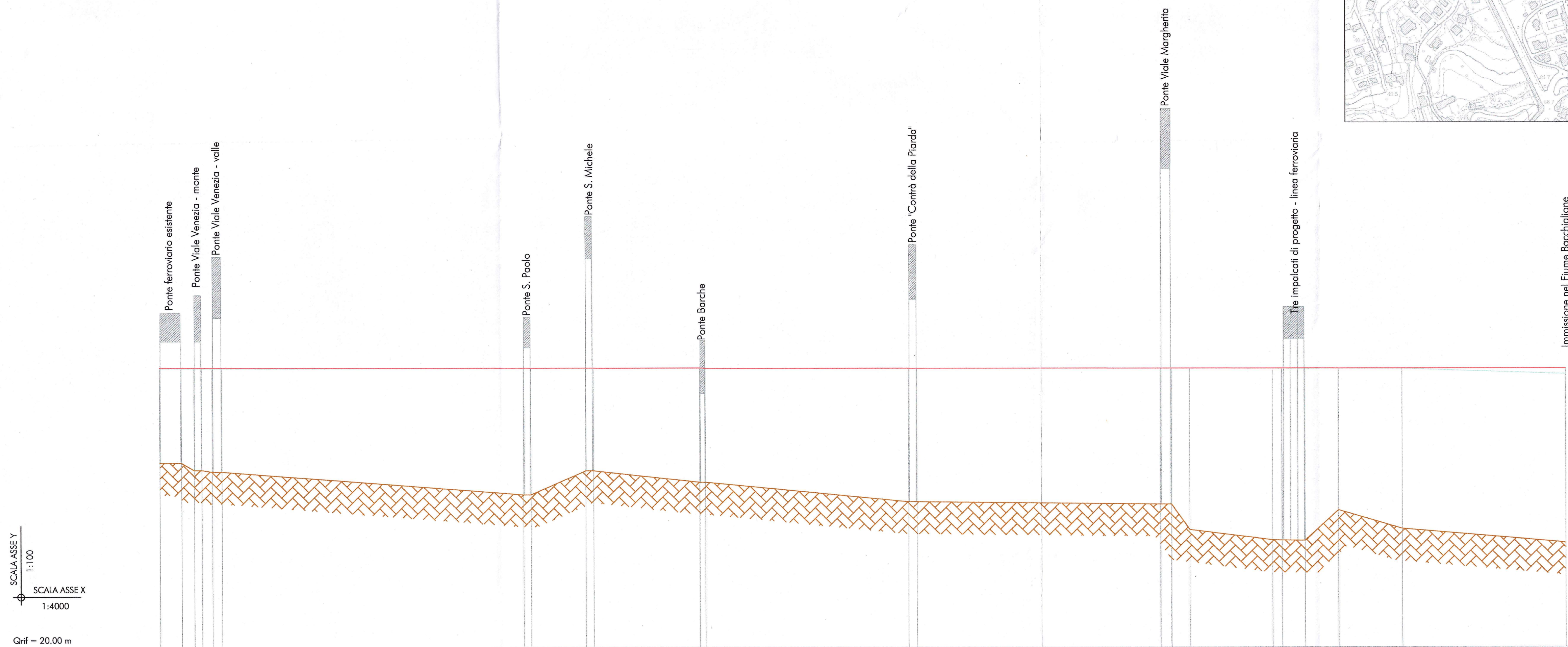
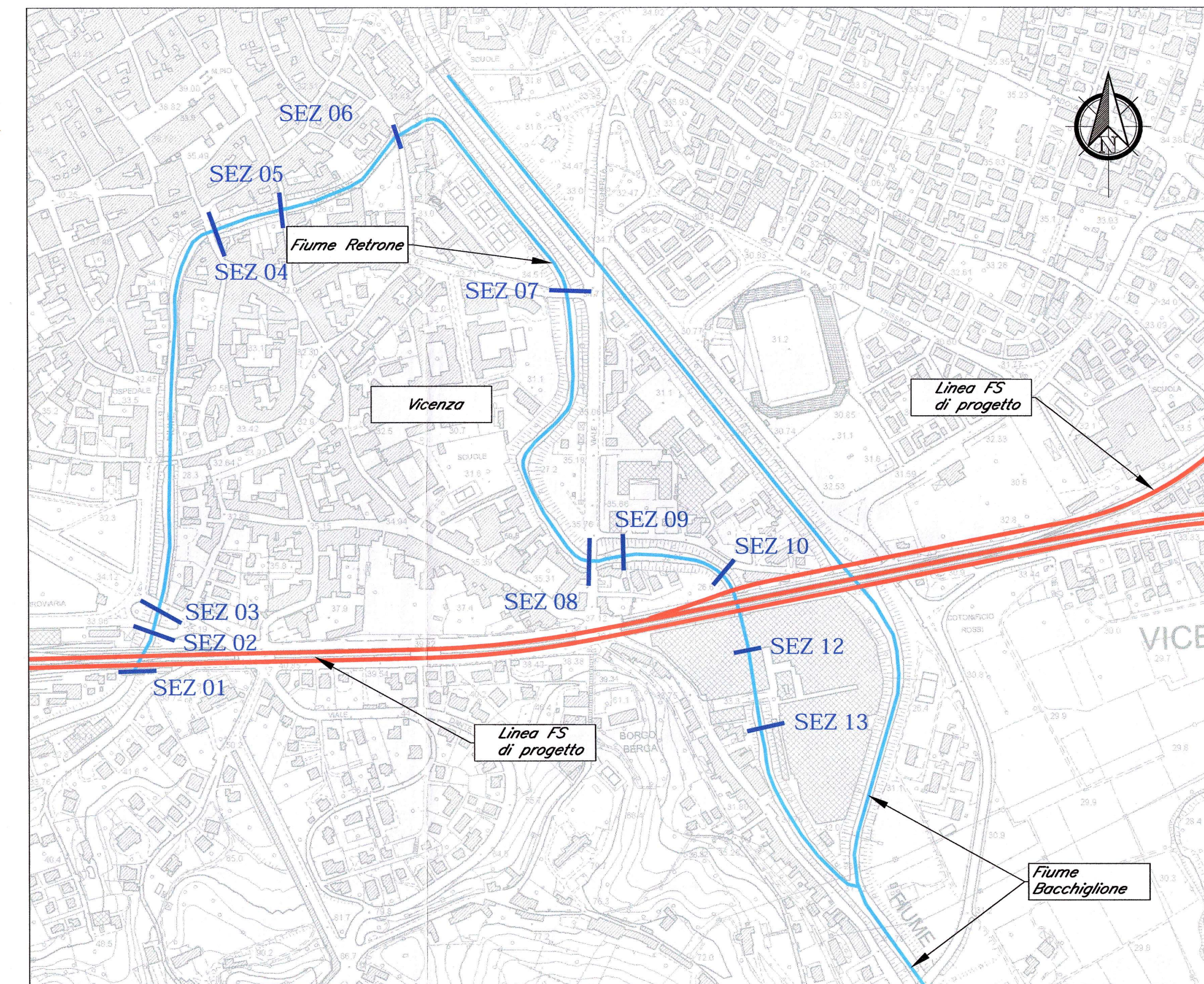


LEGENDA

	LIVELLO IDRICO S.D.P.02
	LIVELLO ENERGIA S.D.P.02
	QUOTE TERRENO S.D.P.02

NOTA

Portata immessa nel Fiume Retrone nello S.D.P.02 38 mc/s
 Portata immessa nel Fiume Bacchiglione nello S.D.P.02 320 mc/s
 Livello idrico imposto alla sezione di chiusura di valle del Bacchiglione, 30,67 m s.m.m., per lo S.D.P.02
 Dati dedotti dal progetto "Opere Complementari all'attraversamento ferroviario nella città di Vicenza" - VIDDIGER1003A - Valutazione di impatto del progetto sull'idraulica fluviale di Vicenza




Q_{inf} = 20.00 m

SEZIONI	Sez.01	Sez.02	Sez.03	Sez.04	Sez.05	Sez.06	Sez.07	Sez.08	Sez.09	Sez.10	Sez.12	Sez.13
PARZIALI [m]	33,97	16,45	13,00	11,95	85,70	13,00	165,31	3,90	316,58	13,00	378,52	253,05
PROGRESSIVE [m]	0,00	33,97	50,42	63,42	149,12	161,12	326,43	330,33	647,01	660,01	1038,53	1291,58
QUOTA FONDO S.D.P.02 [m s.m.m.]	27,25	27,25	26,97	26,98	26,97	26,44	26,48	26,58	26,58	24,18	24,16	24,62
QUOTA PELO LIBERO S.D.P.02 [m s.m.m.]	30,95	30,95	30,94	30,92	30,92	30,95	30,90	30,90	30,89	30,89	30,88	30,67
QUOTA ENERGIA S.D.P.02 [m s.m.m.]	30,98	30,97	30,97	30,94	30,93	30,91	30,91	30,90	30,90	30,90	30,89	30,89

COMMITTENTE:

 RETE FERROVIARIA ITALIANA
 GRUPPO FERROVIE DELLO STATO ITALIANE

PROGETTAZIONE:

 GRUPPO FERROVIE DELLO STATO ITALIANE

**INFRASTRUTTURE FERROVIARIE STRATEGICHE DEFINITE
 DALLA LEGGE OBIETTIVO N. 443/01**

U.O. CORPO STRADALE E GEOTECNICA

STUDIO DI FATTIBILITA'

**TRATTA AV/AC VERONA-PADOVA
 SUB-TRATTA VERONA - VICENZA
 SUB-LOTTO MONTEBELLO VICENTINO - VICENZA**

Retrone Profili di rigurgito post operam 2

SCALA:
 varie

COMMESSA LOTTO FASE ENTE TIPO DOC. OPERA/DISCIPLINA PROGR. REV.
 IM00 01 F 11 FZ ID0002 006 A

Rev.	Descrizione	Redatto	Data	Verificato	Data	Approvato	Data	Autorizzato Data
A	Emissione definitiva	C.Morsion	Nov.2014	[Signature]	Nov.2014	[Signature]	Nov.2014	F.Spochi