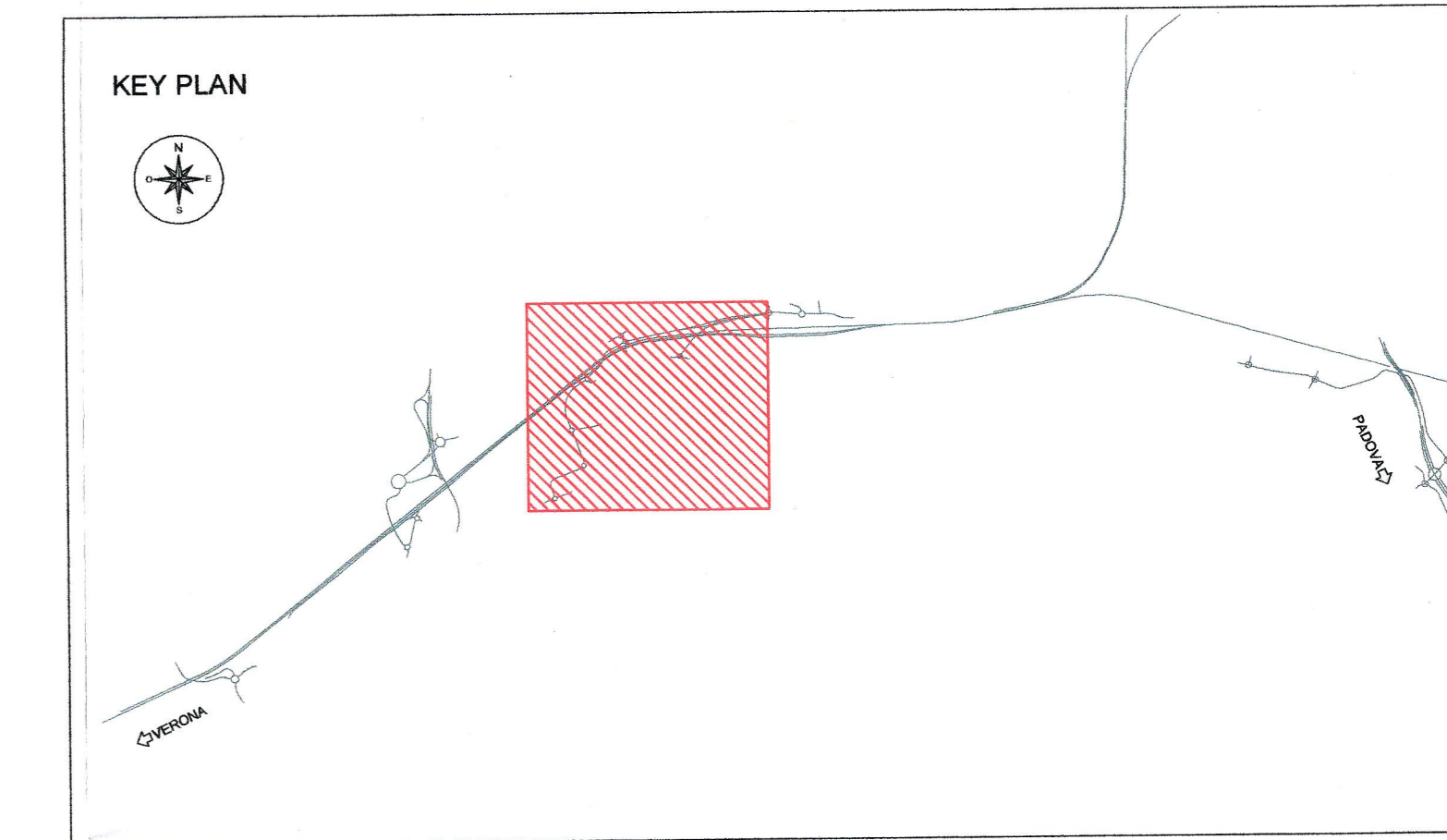


LEGENDA VIABILITA' STRADALE

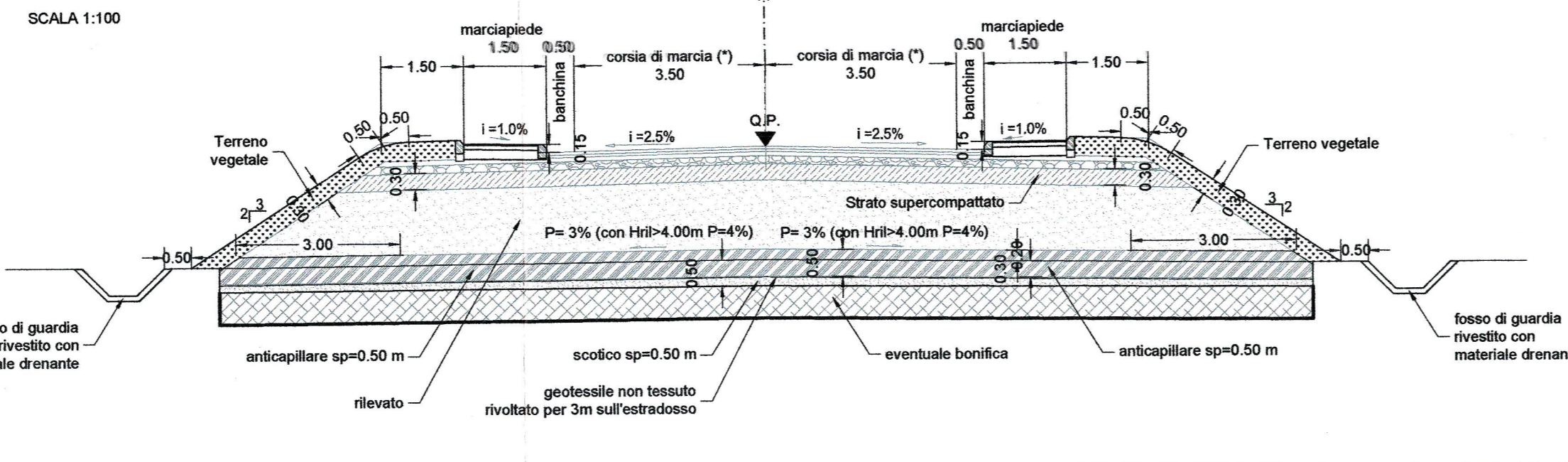
- Nuova linea TPL Direzione Est
- Nuova linea TPL Direzione Ovest
- Demolizioni

LEGENDA AREA STAZIONE

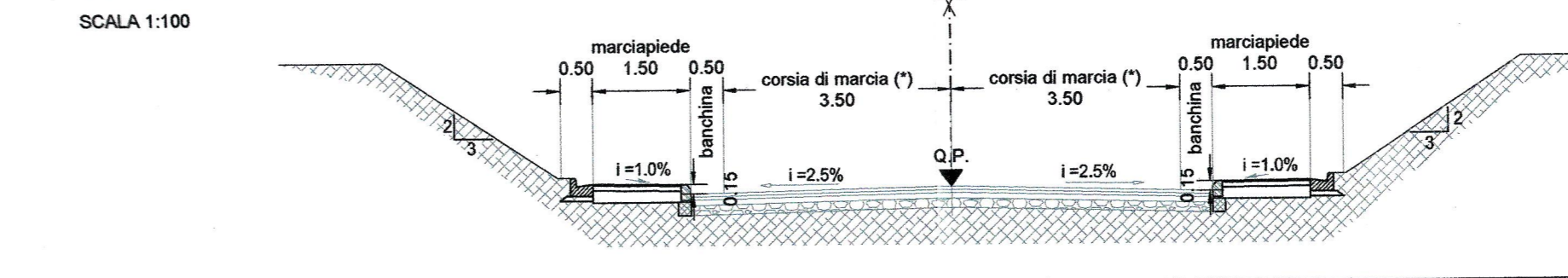
- Ingressi alla stazione
- Nuove volumetrie
- Area di interscambio modale ferro-gomma (superficiale)
- Accessibilità parcheggio interrato Metropark
- Perimetro parcheggio interrato Metropark (livello 1)
- Area esclusiva RFI
- Area riqualificazione urbana: spazi pubblici-verde
- Area tecnica deposito Nuova Linea TPL
- Zone Verdi
- Viabilità' autobus
- Viabilità' automobili
- Viabilità' di accesso interrato Metropark
- Viabilità' auto parcheggio FS
- Nuova viabilità' ciclabile



CATEGORIA F - LOCALE (MC6)
Ambito urbano
IN RILEVATO

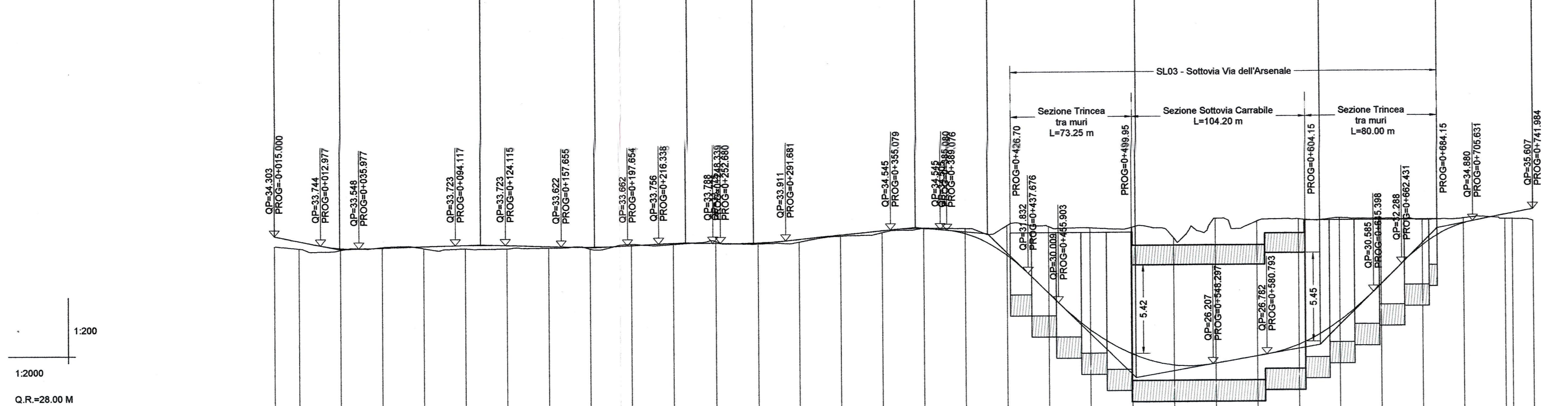


CATEGORIA F - LOCALE (MC6)
Ambito urbano
IN TRINCEA



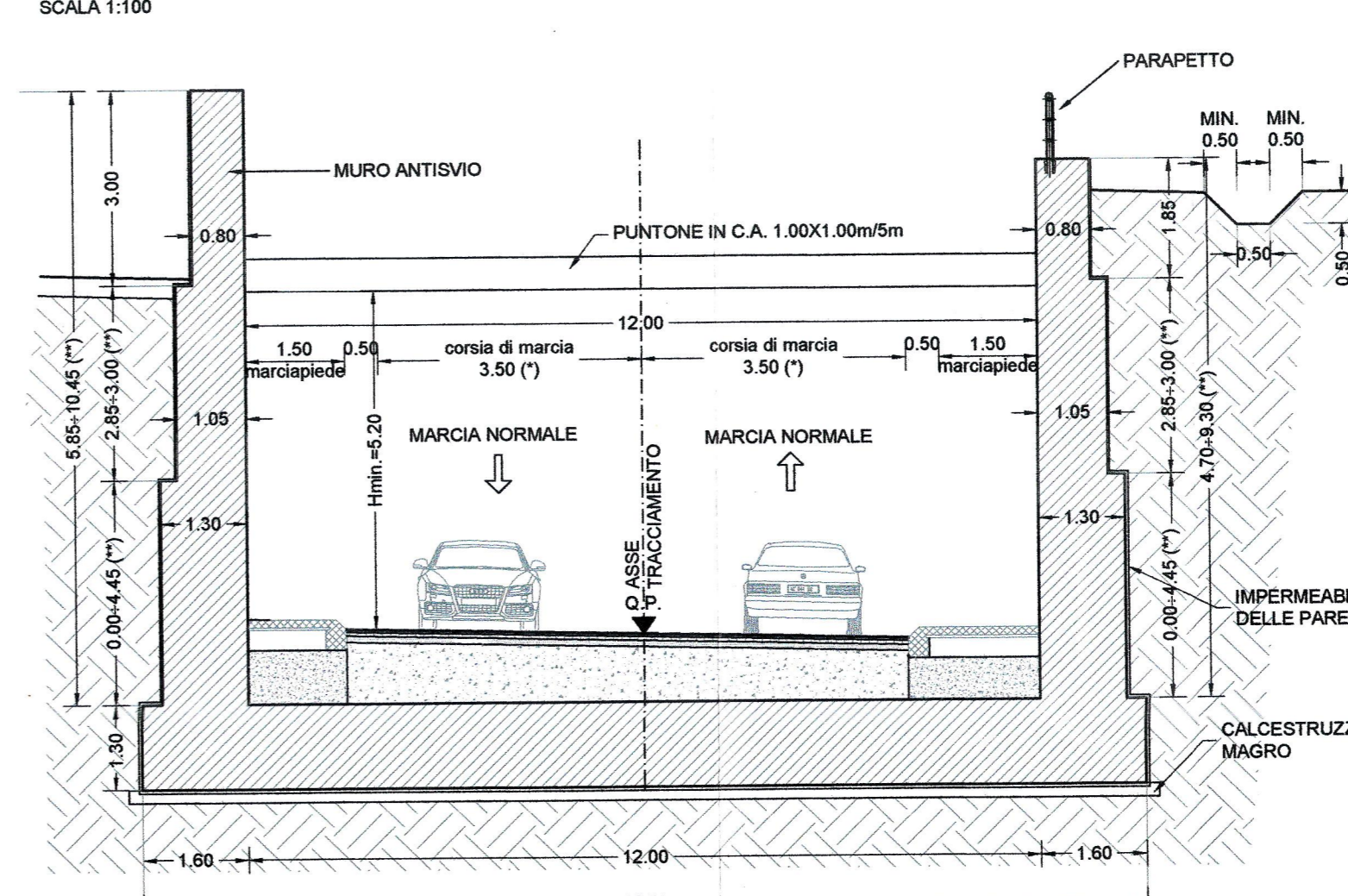
LIVELLETTE

PROGR.	LIVELLETTE	PROGR.	LIVELLETTE	PROGR.	LIVELLETTE	PROGR.	LIVELLETTE	PROGR.	LIVELLETTE	PROGR.	LIVELLETTE	PROGR.	LIVELLETTE	PROGR.	LIVELLETTE	PROGR.	LIVELLETTE
24.477	24.477	198.119	198.119	177.855	177.855	232.339	232.339	272.190	272.190	370.990	370.990	413.378	413.378	502.100	502.100	613.999	613.999

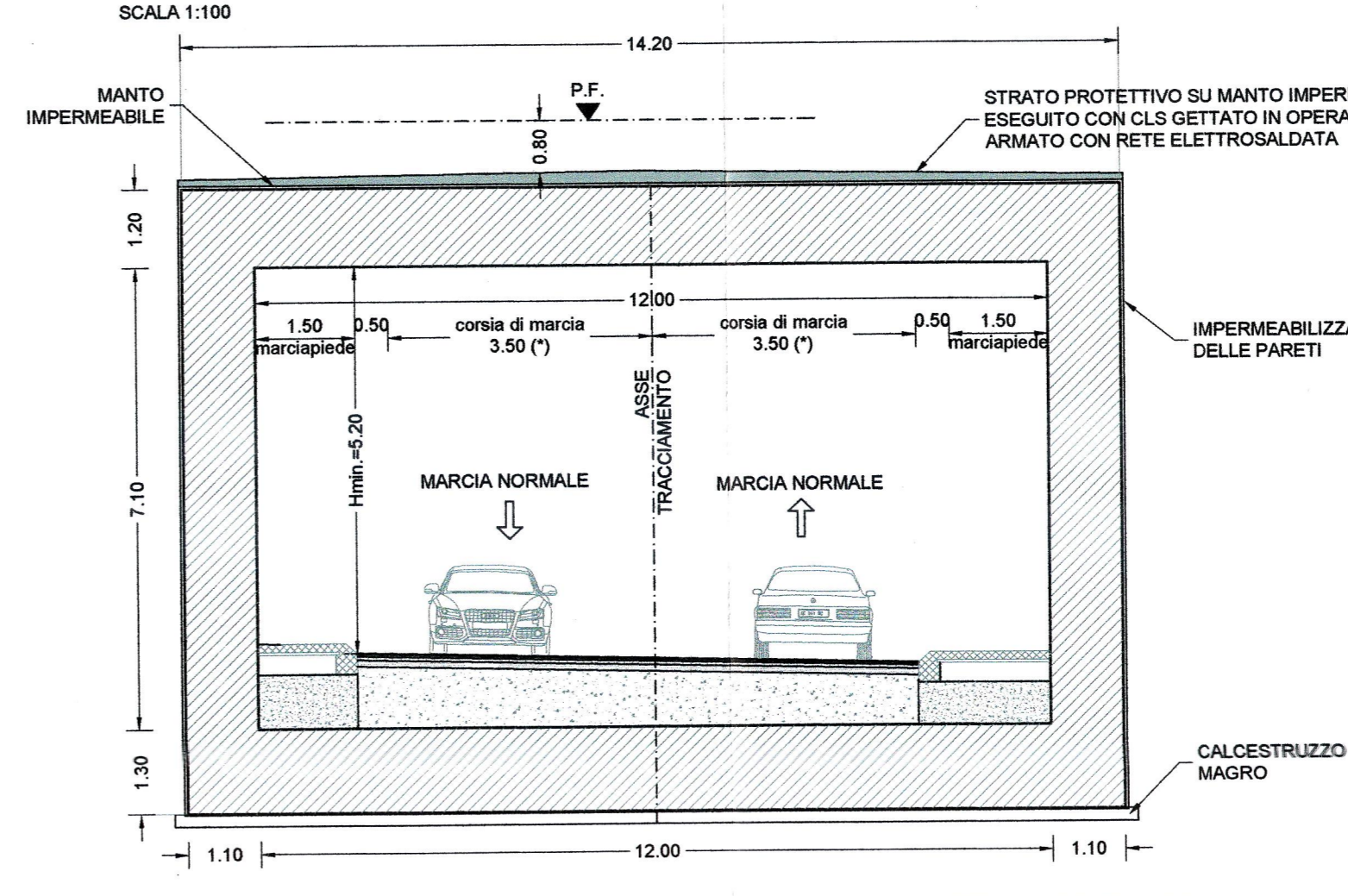


NUMERO SEZIONE	QUOTE PROGETTO	QUOTE TERRENO	ETOMETRICHE	DIST. PARZIALI	PROGRESSIVE	ANDAMENTO PLANIMETRICO	ANDAMENTO CIGLI
1	24.477	24.477	0+000.00	0+000.00	0+000.00	P.T. +2.500%	-0.08
2	198.119	198.119	0+100.00	0+100.00	0+100.00	P.T. +2.500%	-0.08
3	177.855	177.855	0+200.00	0+200.00	0+200.00	P.T. +2.500%	-0.08
4	232.339	232.339	0+300.00	0+300.00	0+300.00	P.T. +2.500%	-0.08
5	272.190	272.190	0+400.00	0+400.00	0+400.00	P.T. +2.500%	-0.08
6	370.990	370.990	0+500.00	0+500.00	0+500.00	P.T. +2.500%	-0.08
7	413.378	413.378	0+600.00	0+600.00	0+600.00	P.T. +2.500%	-0.08
8	502.100	502.100	0+700.00	0+700.00	0+700.00	P.T. +2.500%	-0.08
9	613.999	613.999	0+800.00	0+800.00	0+800.00	P.T. +2.500%	-0.08
10	694.031	694.031	0+900.00	0+900.00	0+900.00	P.T. +2.500%	-0.08
11	741.964	741.964	0+975.00	0+975.00	0+975.00	P.T. +2.500%	-0.08

SL03: SOTTOVIA VIA DELL'ARSENALE SEZIONE TRASVERSALE IN TRINCEA TRA MURI
Viabilità bidirezionale



SL03: SOTTOVIA VIA DELL'ARSENALE SEZIONE TRASVERSALE IN SOTTOVIA
Viabilità bidirezionale



COMMITTENTE: **RFI**
GRUPPO FERROVIE DELLO STATO ITALIANO

PROGETTAZIONE: **ITALFERR**
GRUPPO FERROVIE DELLO STATO ITALIANO

INFRASTRUTTURE FERROVIARIE STRATEGICHE DEFINITE DALLA LEGGE OBIETTIVO N.443/01

U.O. INFRASTRUTTURE CENTRO

PROGETTO PRELIMINARE

LINEA AV/AC VERONA - PADOVA
LOTTO FUNZIONALE II
ATTRAVERSAMENTO DI VICENZA
PROGETTO VIABILITA' STRADALE
NV07 Via Arsenale
Planimetria di progetto, profili e sezioni tipo - Tav 3 di 5

SCALA: varie

Rev.	Descrizione	Redatto	Data	Verificato	Data	Approvato	Data	Autorizzato	Data
A	EMISSIONE ESECUTIVA	F. Fieschi	08/05/2011	M. Vignoli	08/05/2011	S. Pizzini	08/05/2011	F. Fieschi	08/05/2011

File: IN0100R1P2NV0700003A In. Esib.