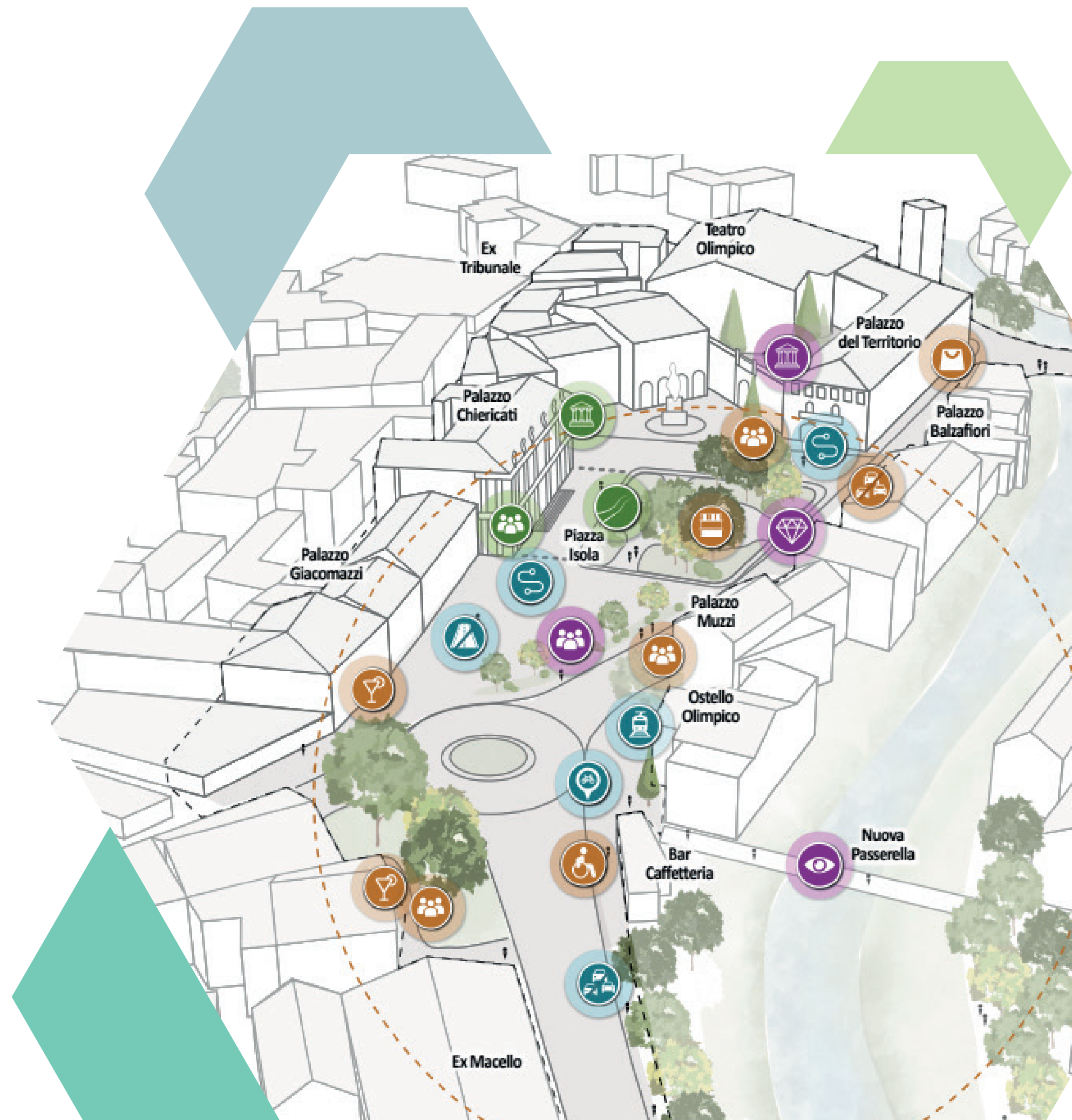





Città di **Vicenza**

# **Piazza Matteotti: LUOGO DI INCONTRO, CONOSCENZA E RELAZIONI Quadro Esigenziale**





Città di **Vicenza**

”È curioso per me arrivare a Vicenza in veste di viaggiatore e diarista. Vi sono nato; vi ho trascorso l’infanzia e parte della gioventù; le devo e le dovrò forse la parte migliore della mia opera. [...] Conoscere Palladio, la Basilica, la Loggia del Capitano, la Rotonda, il Teatro Olimpico, il palazzo Chiericati e gli altri attraverso gli studi è una conoscenza imperfetta. Bisogna vederlo a Vicenza.”

Guido Piovene. Viaggio in Italia (1957)





Città di **Vicenza**

# Figura strutturale



**Inq. storico**



Segni storici visibili



Segni storici non visibili



Asse storico della Postumia



Mura storiche



Quinta scenica storica



**Inq. scena urbana**



Spazio verde



Servizi di ristorazione



Servizi culturali



**Inq. elementi identitari**



Quinta scenica "monumentale"



"UNESCO - Città di Vicenza e le Ville del Palladio nel Veneto"



Elementi storici identitari



**Inq. viabilità e sosta**



Parcheggio



Fermate BUS



Ciclabile



**Inq. programmatico**



Piazze e spazi pedonali



Unità di progetto



Ambito porta Est



Accessi, punti privilegiati di controllo ampio



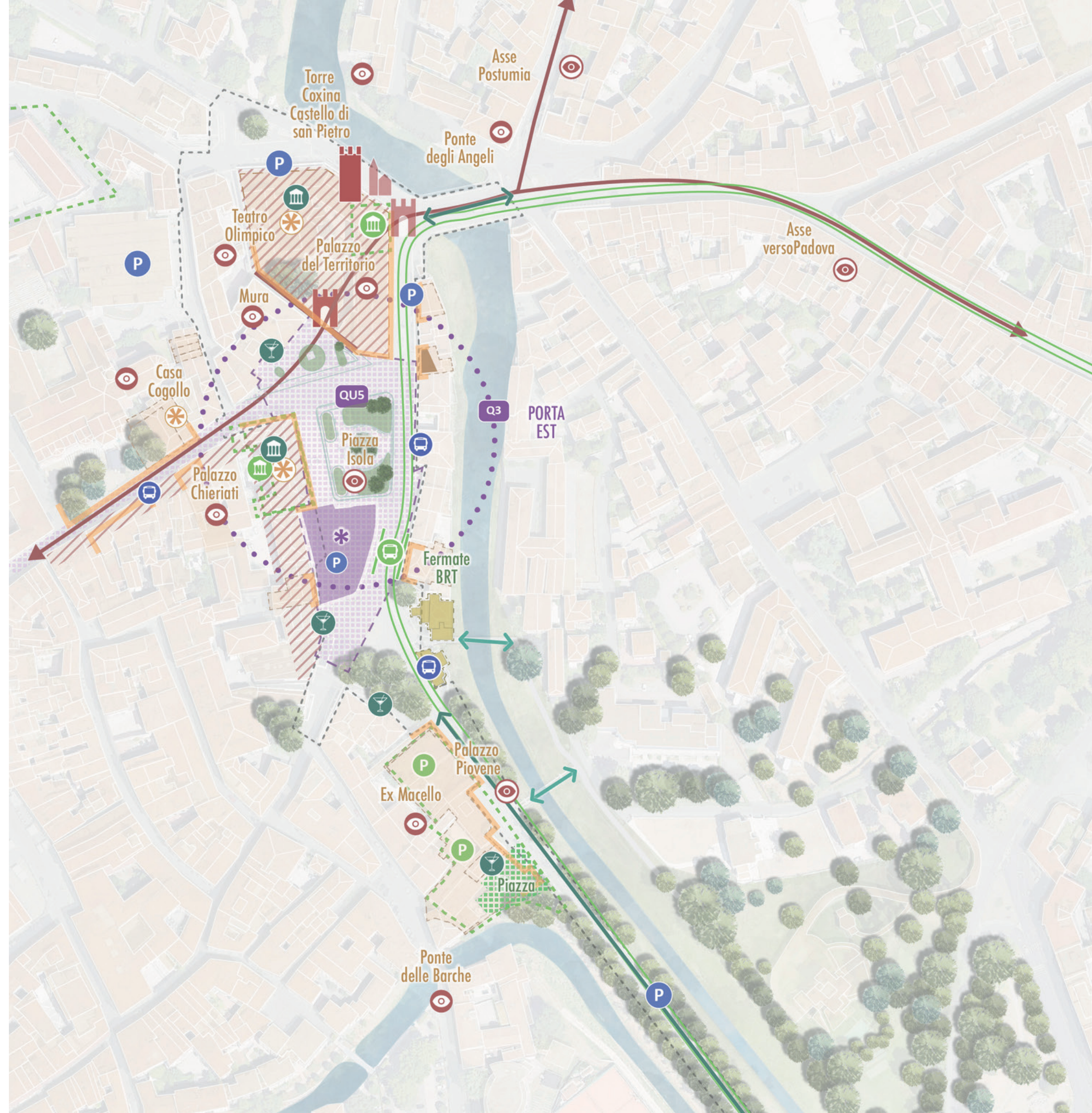
Ambiti incompatibili da eliminare



**Inq. progettualità in corso**



Progettualità in corso





Città di **Vicenza**

# La visione

Immaginiamo uno spazio dove il rumore dei motori lascia il posto al brusio discreto delle persone.

Immaginiamo un tappeto di pietra, continuo, che cuce insieme il Teatro Olimpico e palazzo Chiericati, oggi separata da una barriera di asfalto.

Immaginiamo di affacciarci di nuovo sull'acqua come al momento della costruzione del Palazzo.

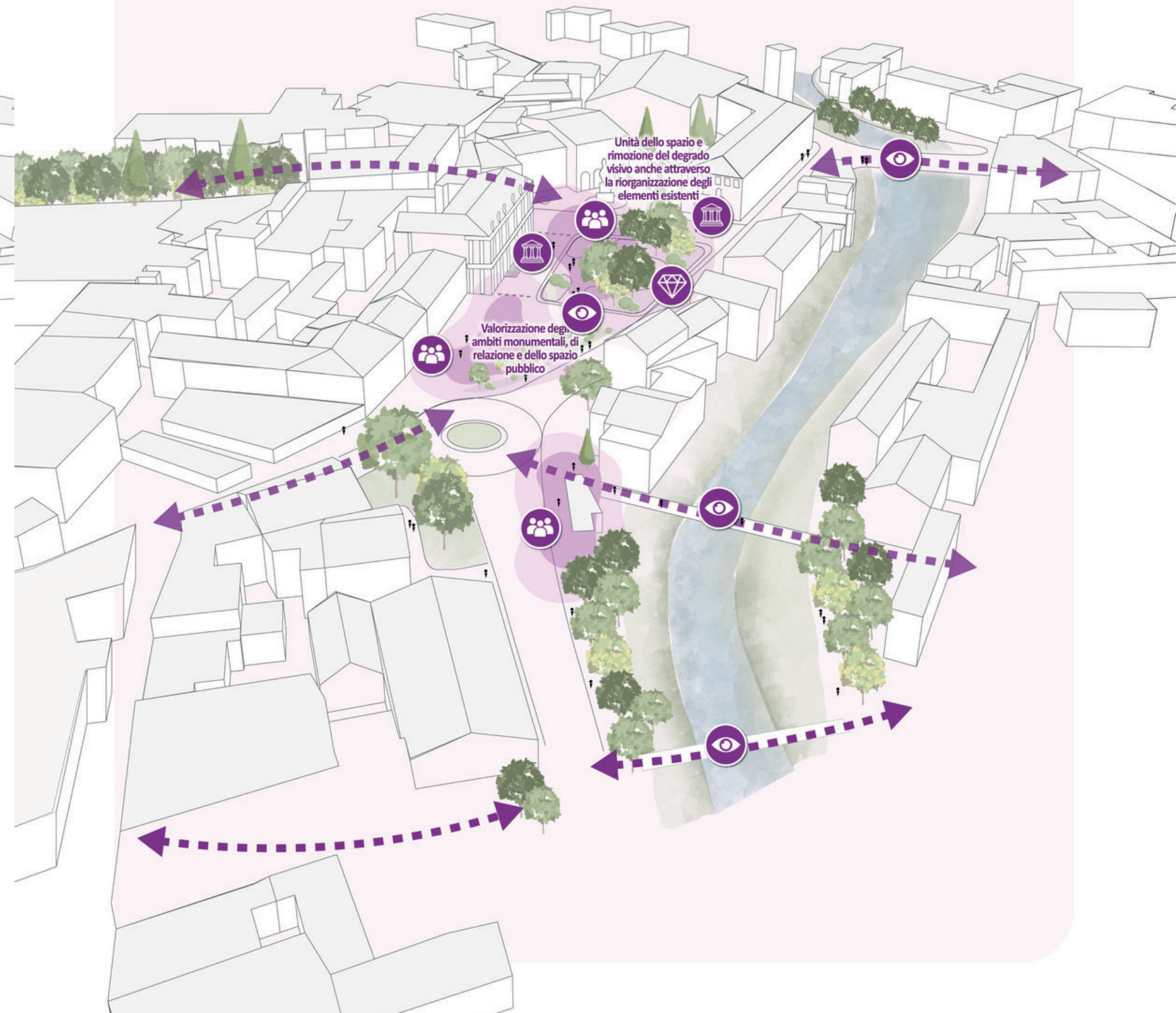
Immaginiamo di restituire a Vicenza uno spazio che sia una meta e non solo un luogo di transito.



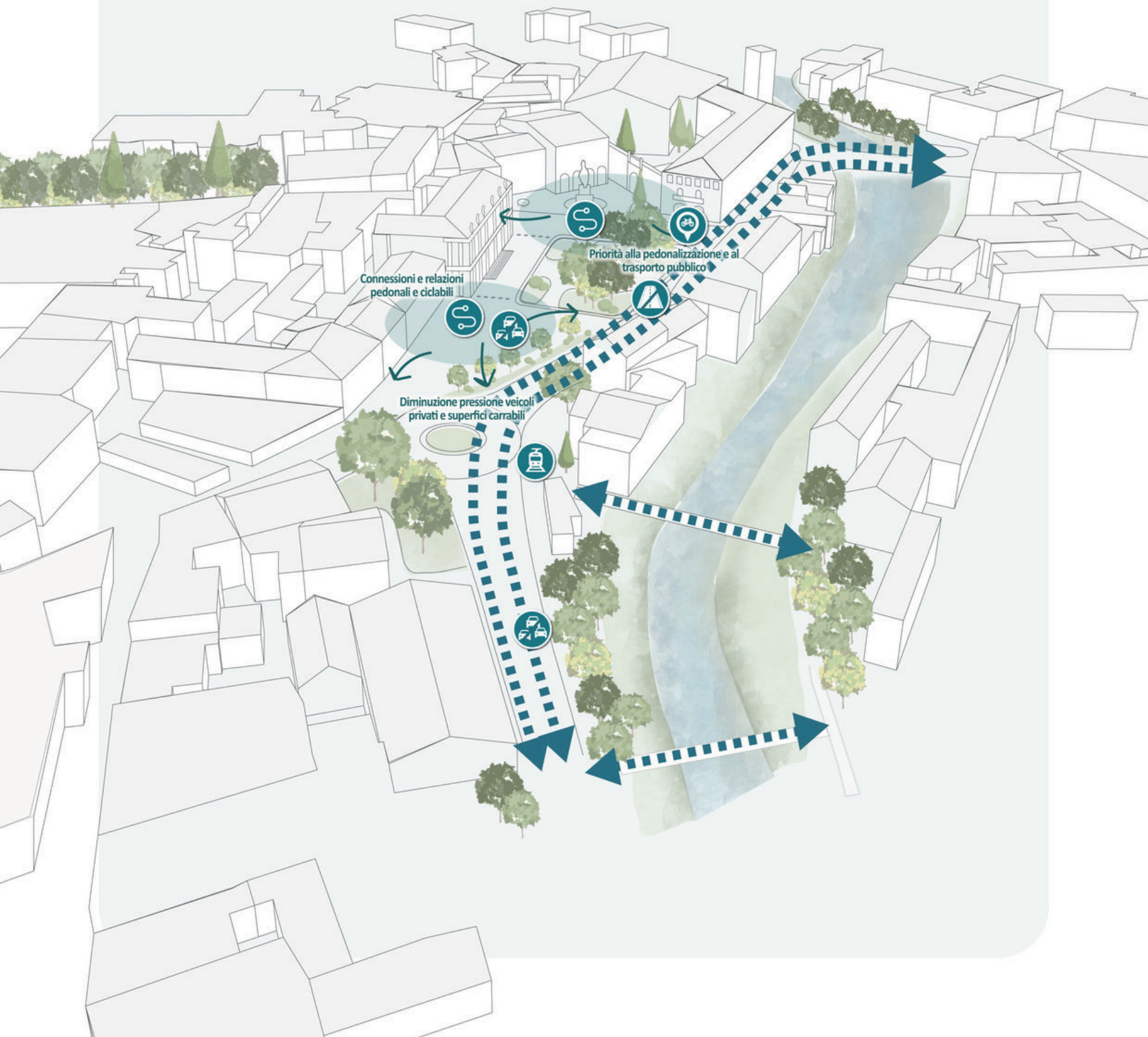
## ASSE I - Città per le persone



## ASSE II - Riconquista dei luoghi









## ASSE III - Qualità delle connessioni








## ASSE IV - Memoria dell'acqua



# La strategia

ASSE	STRATEGIA	AZIONE	Coerenza *
ASSE I: CITTÀ PER LE PERSONE	 <b>Valorizzazione dello spazio di relazione</b>	Spazi per eventi/mercati	PEBA Obiettivo 1.2 "Una città che non lascia indietro nessuno" e azioni 1.2.1 e 1.2.2
	 <b>Aumento superfici pedonali</b>	Polo culturale all'aperto	Obiettivo 4.1 "Quartieri più vivi" e azioni 4.1.1 e 4.1.2 Obiettivo 7.1 "Rilancio del commercio cittadino e azione 7.1.1"
	 <b>Interventi di qualificazione dello spazio pubblico per una città inclusiva</b>	Superamento di barriere architettoniche e percettive	Obiettivo 8.1 "Migliorare la qualità di vita del centro e dei quartieri, rafforzando competitività e attrattività turistica"
	 <b>Consolidamento, valorizzazione dei fronti commerciali</b>	Spazi per plateatici	Obiettivo 4.3 "Cura urbana"
ASSE II: RICONQUISTA DEI LUOGHI	 <b>Valorizzazione degli ambiti monumentali, di relazione e dello spazio pubblico</b>	Innalzamento della qualità compositiva e dei materiali degli spazi pubblici (lapidei, arredi, verde)	Obiettivo 4.3 "Cura Urbana" Obiettivo 4.1 "Quartieri più vivi" e azioni 4.1.1 e 4.1.3
	 <b>Unità dello spazio e rimozione del degrado visivo anche attraverso la riorganizzazione degli elementi esistenti</b>		Obiettivo 3.2 "Incremento della tecnologia a servizio della sicurezza" e azione 3.2.2 Piano degli Interventi

ASSE III: QUALITÀ DELLE CONNESSIONI	 <b>Priorità alla pedonalizzazione e al trasporto pubblico</b>	Integrazione nuove fermate BRT	PEBA PUMS
	 <b>Diminuzione pressione veicoli privati e superfici carrabili.</b>	Servizi di interscambio bus-bici per l'accesso al centro storico Eliminazione parcheggio Matteotti Hub mobilità dolce Apliamento della ZTL	Obiettivo 2.1 "La bicipolitana di Vicenza e azioni 2.1.1 e 2.1.3" Obiettivo 4.3 "Cura Urbana" e azione 4.3.1 Obiettivo 2.2 "potenziare il trasporto pubblico, i parcheggi scambiatori e il centro bus" e azione 2.2.2 Obiettivo 2.3 "Migliorare la sosta in città"
ASSE IV: MEMORIA DELL'ACQUA	 <b>Reintroduzione dell'elemento acqua come recupero e leggibilità delle tracce storiche</b>	Piazza d'acqua	Obiettivo 4.3 "Cura Urbana"
	 <b>Recupero dell'identità del luogo</b>		
	 <b>Acqua come elemento attrattivo</b>		