

SEZIONI

STRALCIO A



**IMPORTO LAVORI**  
€ 280.000

**LUNGHEZZA**  
m 725

Il tracciato ha inizio dalla rotatoria di Via Martiri delle Foibe in continuità con la ciclabile esistente e corre sul lato ovest fino all'intersezione con Strada del Megliaro.

n° abitanti:141  
fermate bus: 3  
attraversamenti illuminati: 2

1:5000

STRALCIO B



**IMPORTO LAVORI**  
€ 180.000

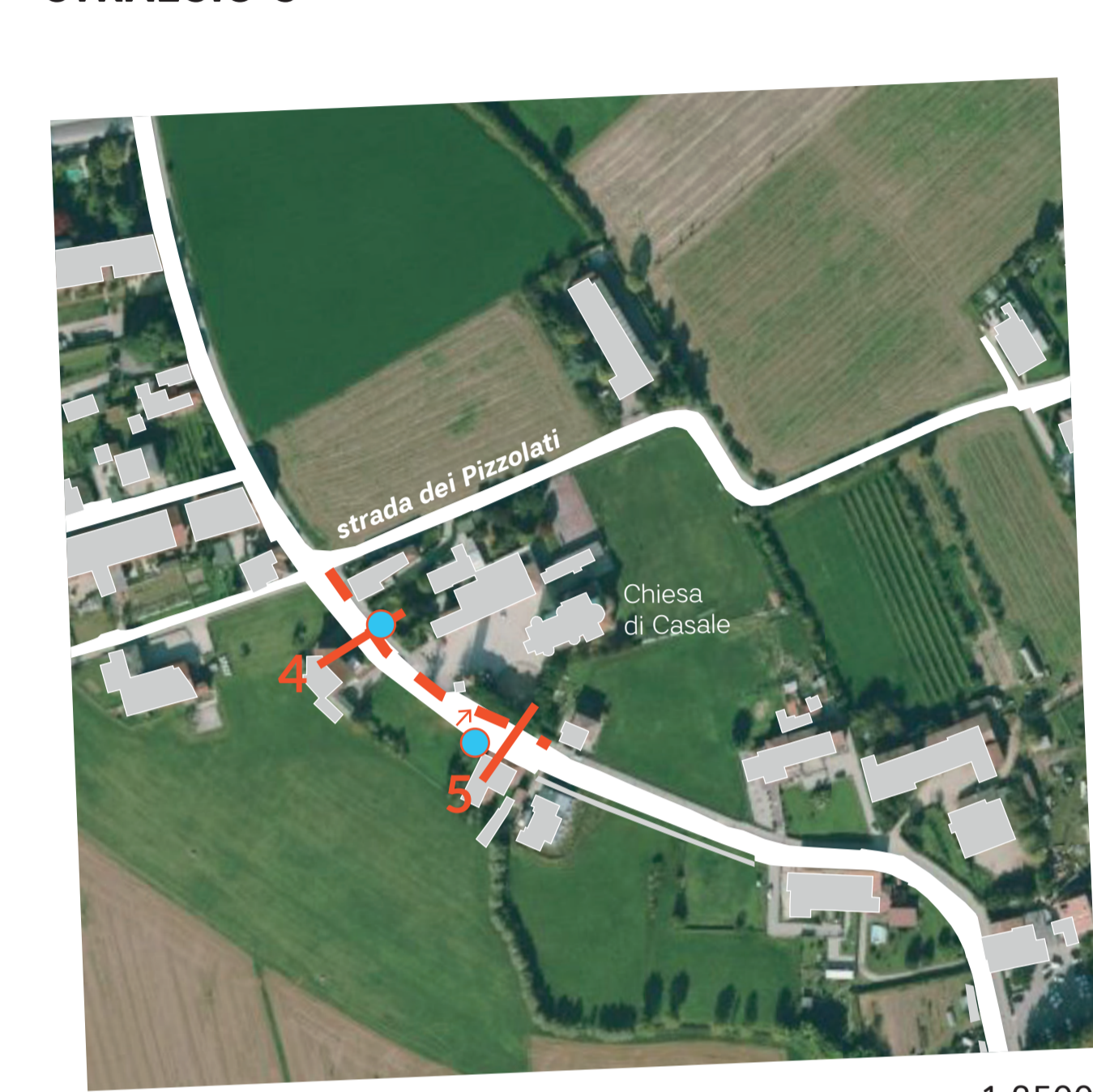
**LUNGHEZZA**  
m 260

Il tracciato ha inizio dall'attraversamento con strada del Megliaro fino a strada dei Pizzolati.

n° abitanti:74  
fermate bus: 1  
attraversamenti illuminati: 1

1:5000

STRALCIO C



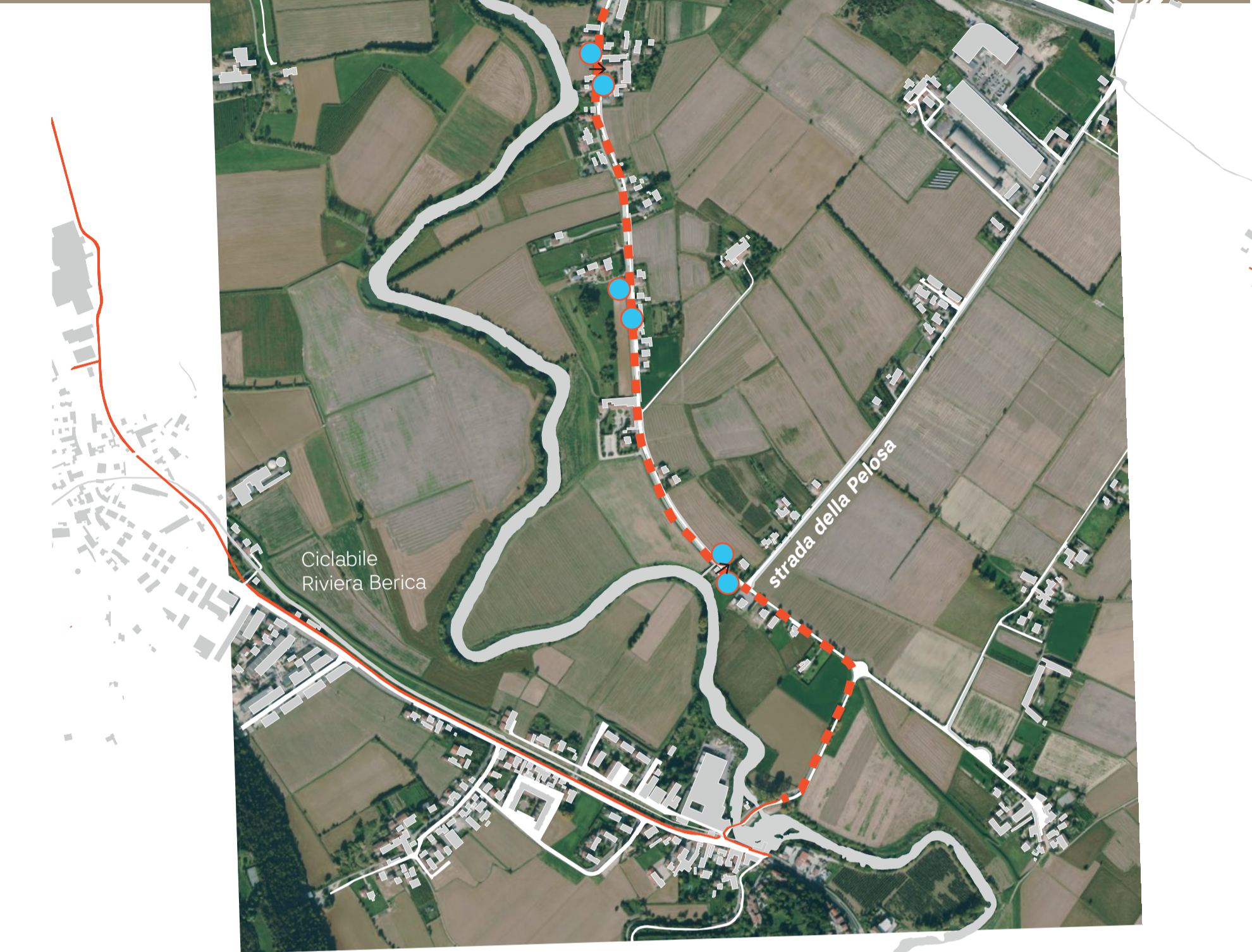
**IMPORTO LAVORI**  
€ 71.000

**LUNGHEZZA**  
m 150

Il tratto interessa l'area circostante la chiesa di Casale.

n° abitanti:21  
fermate bus: 2  
attraversamenti illuminati: 1

1:2500



1:10000

STRALCIO D



**IMPORTO LAVORI**  
€ 145.000

**LUNGHEZZA**  
m 370

Il tracciato ha inizio dalla chiesa a Via Paolo Veronese, accesso ciclo-pedonale dell'Housing USA, mantenendosi sul lato est.

n° abitanti:141  
fermate bus: 2  
attraversamenti illuminati: 1

1:5000

STRALCIO E



**IMPORTO LAVORI**  
€ 293.000

**LUNGHEZZA**  
m 780

Il tratto ha inizio dopo l'intersezione con via Paolo Veronese fino alla nuova rotatoria di accesso al depuratore, incrociando strada delle Caperse, ingresso all'Oasi di Casale.

n° abitanti:176  
fermate bus: 2  
attraversamenti illuminati: 1

1:5000

STRALCIO F



**IMPORTO LAVORI**  
ad opera di Viacqua

**LUNGHEZZA**  
m 510

Il tracciato ha inizio dal depuratore fino al cimitero di Casale, si interrompe prima del cavalcavia.

n° abitanti:24  
fermate bus: 2

1:5000



**STRALCIO G**

**IMPORTO LAVORI**  
€ 502.500

**LUNGHEZZA**  
m tot 1350

Il tracciato ha inizio dal cavalcavia di Viale Anney fino all'intersezione con strada Pelosa.

n° abitanti:21  
fermate bus: 6  
attraversamenti illuminati: 2

**STRALCIO H**


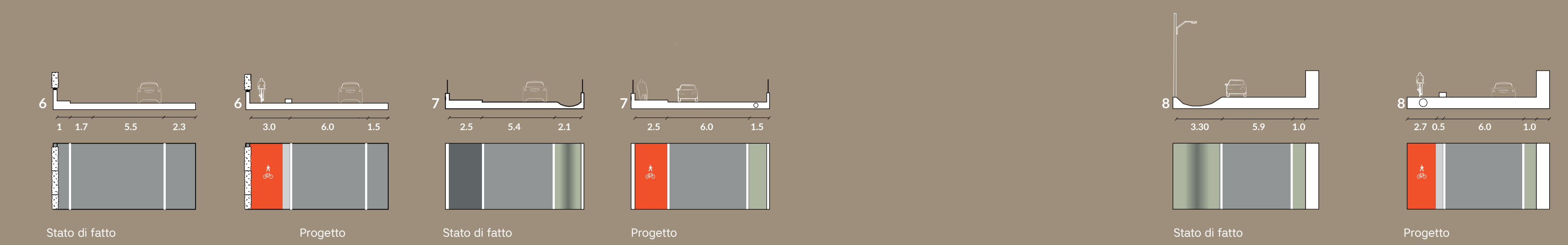
in fase di progettazione da parte della Provincia di Vicenza

**LUNGHEZZA**  
m tot 620

Collegamento su strada San Pietro Intrigogna, fino alla frazione e in raccordo con il progetto di variante Ponti di Debba.

n° abitanti:21  
fermate bus: 0

SEZIONI



COMUNE DI VICENZA  
AREA SERVIZI AL TERRITORIO  
Servizio Mobilità e Trasporti

REALIZZAZIONE DI UN PERCORSO CICLO-PEDONALE IN SEDE PROPRIA  
LUNGO STRADA DI CASALE

TAV. 2 STRALCI FUNZIONALI