INQUADRAMENTO SATELLITARE
Scala 1:2000

INQUADRAMENTO SATELLITARE
Scala 1:800

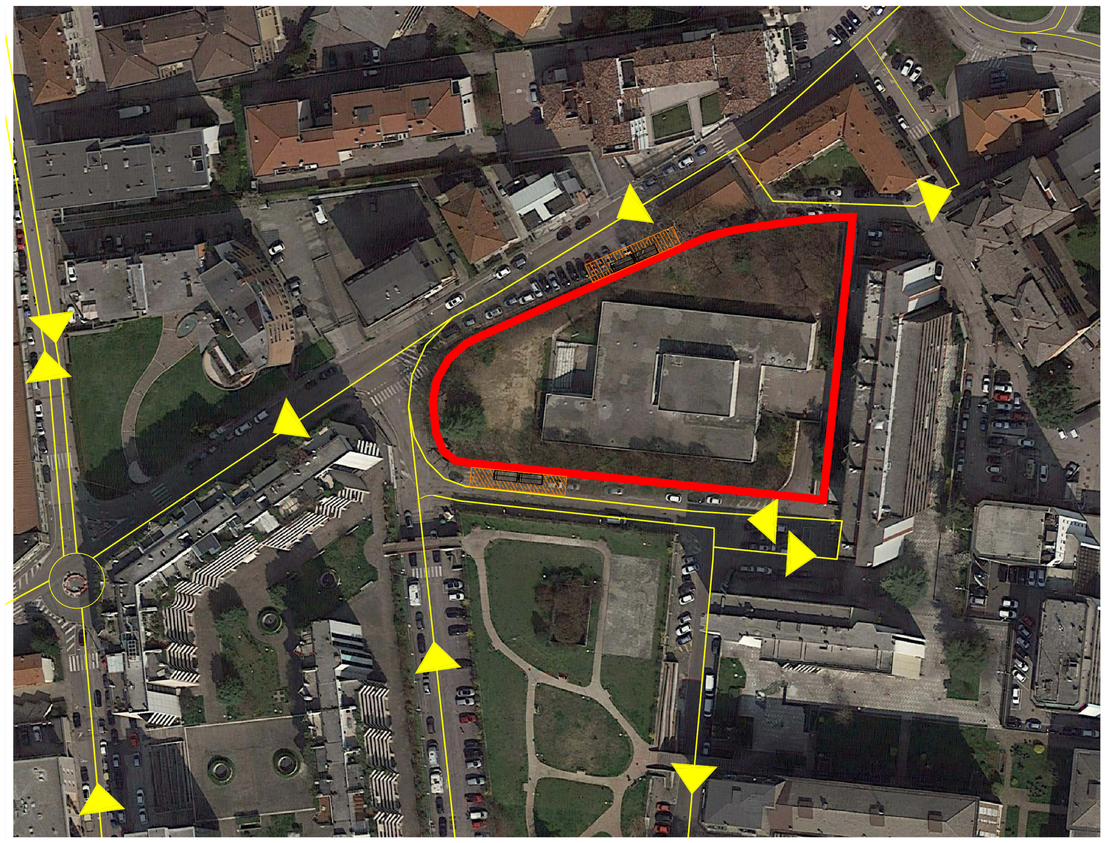

LEGENDA

- Confine del sito
- Viabilità pubblica
- Area di carico scarico terreni allestita con cassoni scarrabili
- Aree interessate dall'affioramento superficiale degli apparati radicali
- Recinzione perimetrale di progetto
- Linea perimetrale del marciapiede pubblico
- Aree di movimentazione del materiale

PLANIMETRIA DEL SITO, CON SUDDIVISIONE IN LOTTI
Scala 1:200

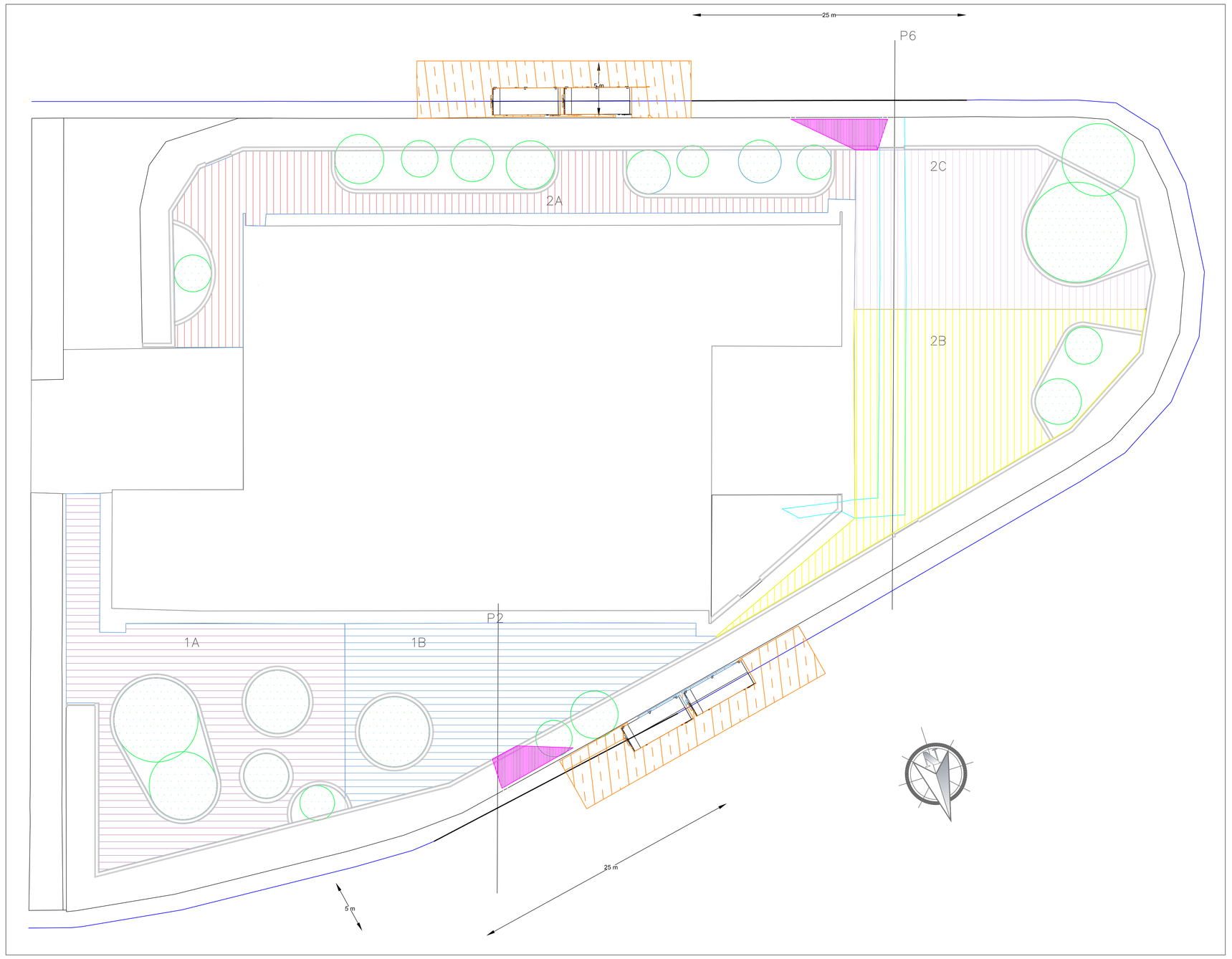

Profilo P6
Scala 1:200



Profilo P2
Scala 1:200

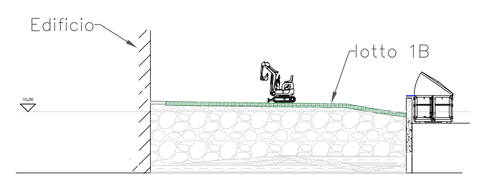

COMUNE DI VICENZA
DIPARTIMENTO TUTELA E GESTIONE DEL TERRITORIO
Settore Ambiente, Energia e Tutela del Territorio

PROGETTO ESECUTIVO DI MESSA IN SICUREZZA PERMANENTE (MISP)

"Giardino della scuola primaria 2 Giugno", Vicenza

MISP / PROGETTO PROGETTO ESECUTIVO

ELABORATO

13	**Viabilità e logistica di cantiere**

REVISIONE

REV n°	DATA	DESCRIZIONE
REV 00	18/06/2018	consegna elaborato

GRUPPO DI PROGETTAZIONE

DIRETTORE SETTORE AMBIENTE, ENERGIA E TUTELA DEL TERRITORIO
Dott. Danilo Guarti

RESPONSABILE DEL PROCEDIMENTO
Dott. Roberto Sgaglio

data elaborato GIUGNO 2018
scala elaorato varie

GOLDER

ING. ANDREA SCALABRIN N° 2072

Dott. Ing. GIAN PIERRO ARNOLDI n° 8170