


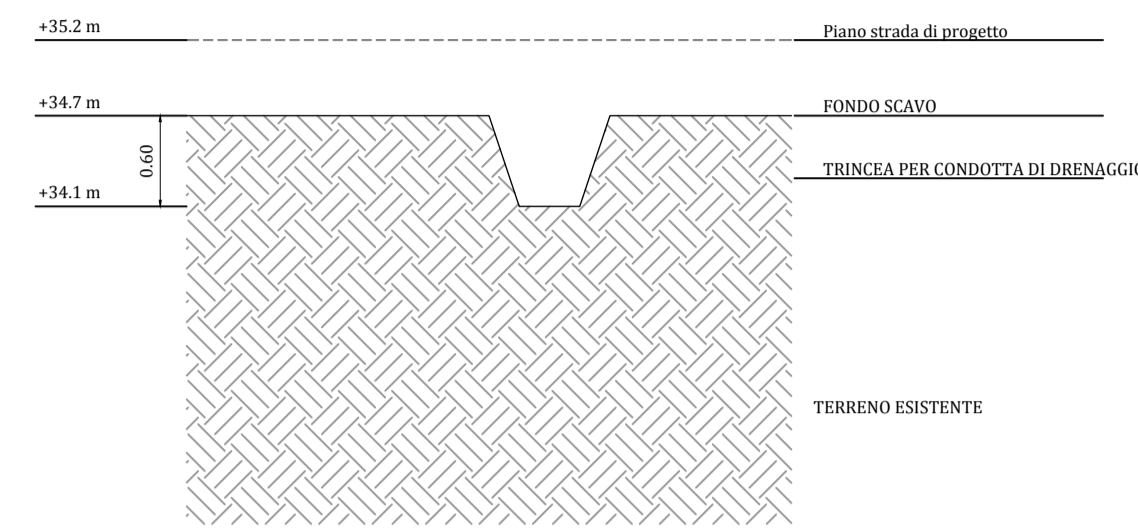
SEZIONI DI AVANZAMENTO DEGLI SCAVI

Scala 1:50

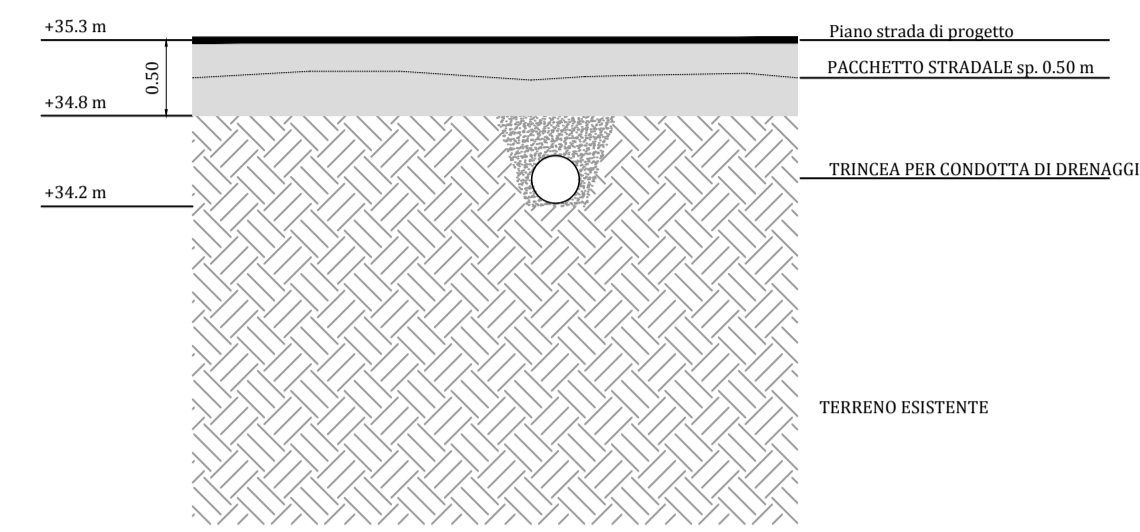
Zona Nord (Area già bonificata)
Stato di fatto



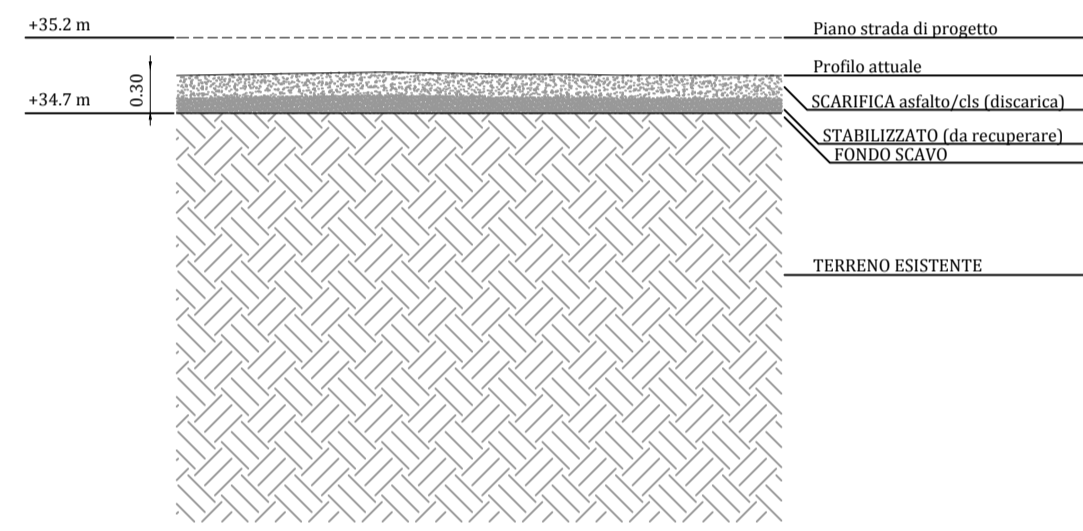
Zona Nord (Area già bonificata)
Scavo di scotico e trincee per condotte



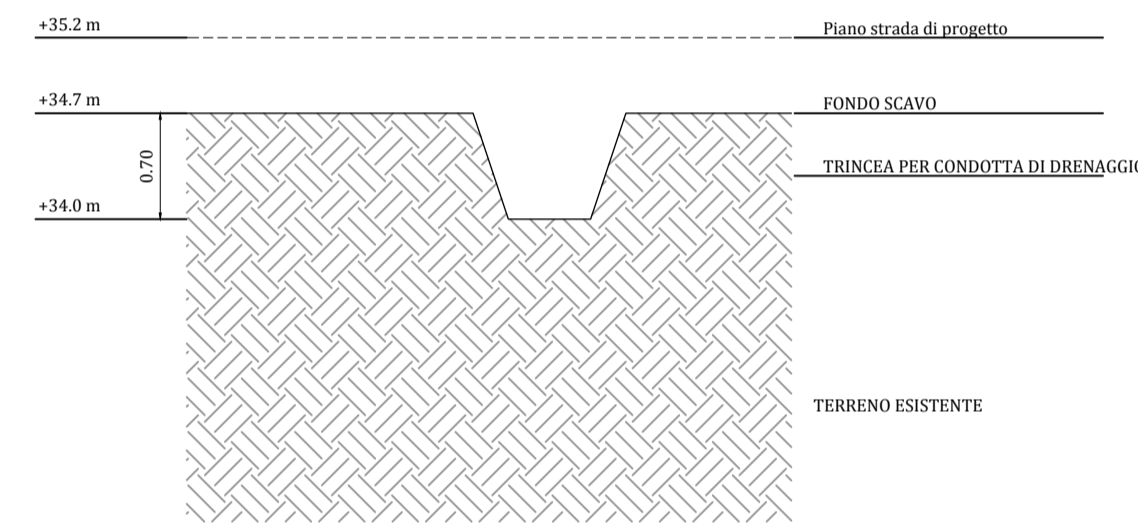
Zona Nord (Area già bonificata)
Stato di progetto



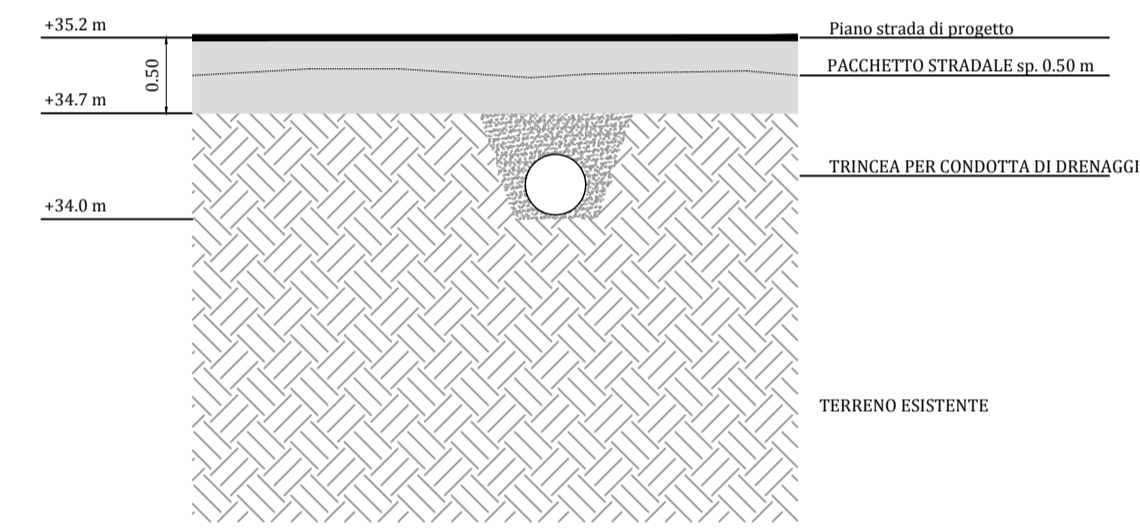
Zona Intermedia (Area da mettere in sicurezza)
Stato di fatto



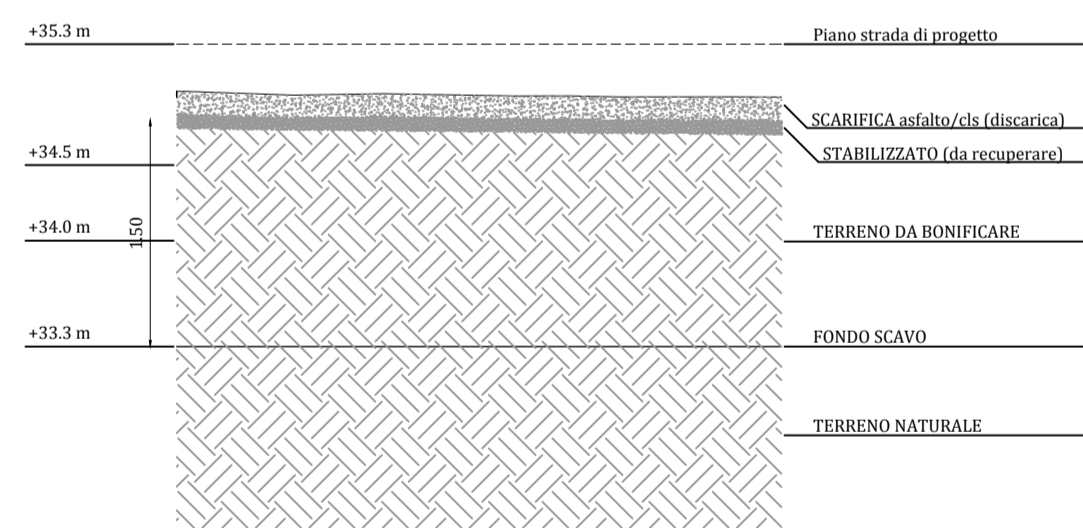
Zona Intermedia (Area da mettere in sicurezza)
Scarifica e trincee per condotte



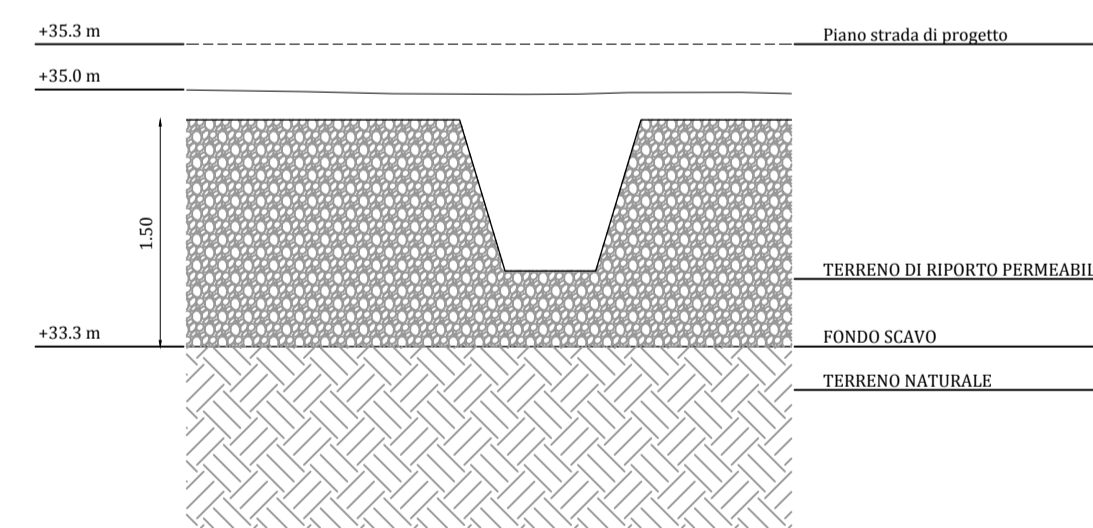
Zona Intermedia (Area da mettere in sicurezza)
Stato di progetto



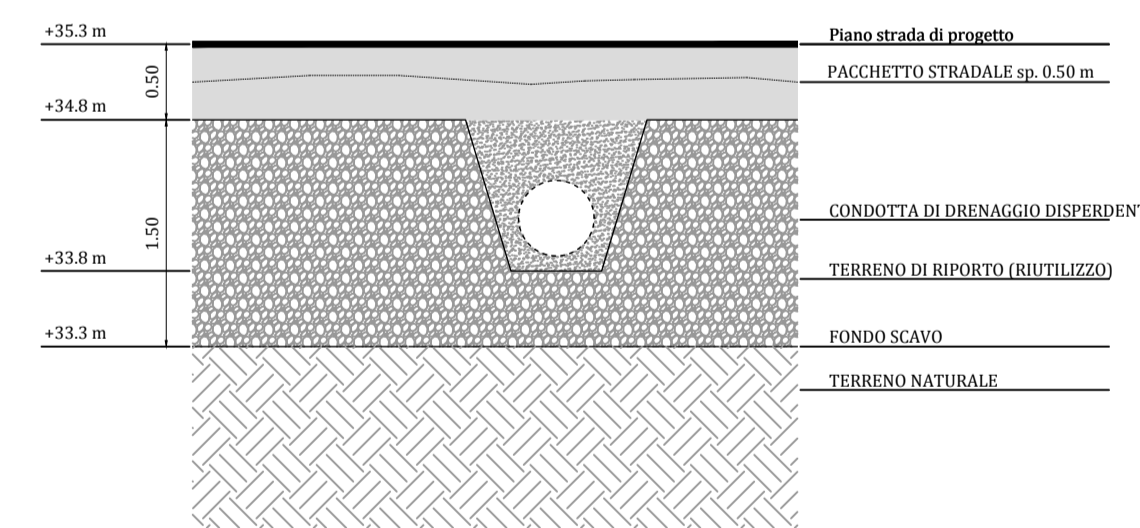
Zona Sud (Area da bonificare)
Stato di fatto



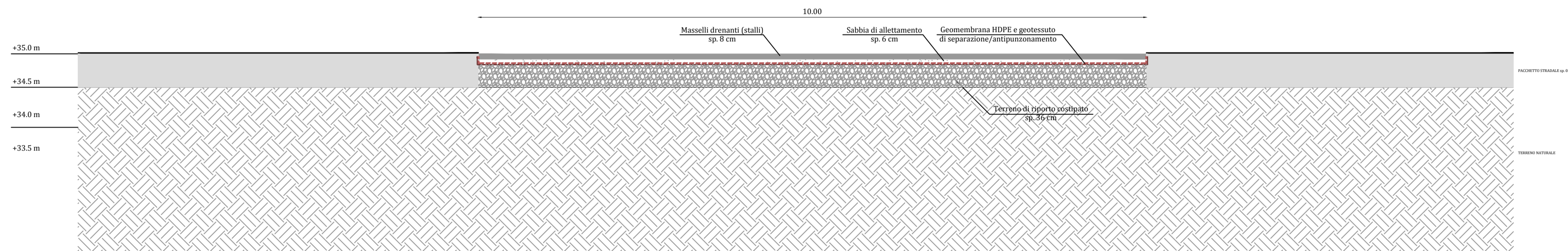
Zona Sud (Area da bonificare)
Scarifica, scavo di bonifica e riporto materiale permeabile



Zona Sud (Area da bonificare)
Stato di progetto



Sezione tipo degli stalli di parcheggio nella zona intermedia
(da mettere in sicurezza)



COMUNE DI VICENZA
DIPARTIMENTO TUTELA E GESTIONE DEL TERRITORIO
Settore Ambiente, Energia e Tutela del Territorio



Programma straordinario di intervento per la
riqualificazione urbana e la sicurezza delle periferie
DPCM 06.12.2016

INTERVENTO N. 16/A

LIBERARE ENERGIE URBANE

**BONIFICA AMBIENTALE E MESSA IN SICUREZZA MEDIANTE
REALIZZAZIONE DI UN PARCHEGGIO NELL'AREA DENOMINATA
PUA n.6 "EX ACCIAIERIE VALBRUNA" IN COMUNE DI VICENZA**
[CIG: 69339826F5]

PROGETTO DEFINITIVO/ESECUTIVO

Elaborato N. 4.2.A	Titolo
Scala 1:50	LOTTO A SEZIONI E FASI DI SCAVO
Cod. 006P.PE.04020A	
Rev. Data 0 22.08.2017	

GRUPPO DI PROGETTAZIONE

DIRETTORE SETTORE AMBIENTE Dott. Danilo Guarti	RESPONSABILE DEL PROCEDIMENTO Dott. Roberto Scalco	
---	---	--

TESI Engineering S.r.l.
Via Cornolada n. 2 - 35039 Cinto Euganeo (PD)
tecnico@tesienet - www.tesienet.it

RESPONSABILE DEL PROGETTO
Dott. Geol. Paolo Rocco
PROGETTISTA
Ing. Alberto Bocca