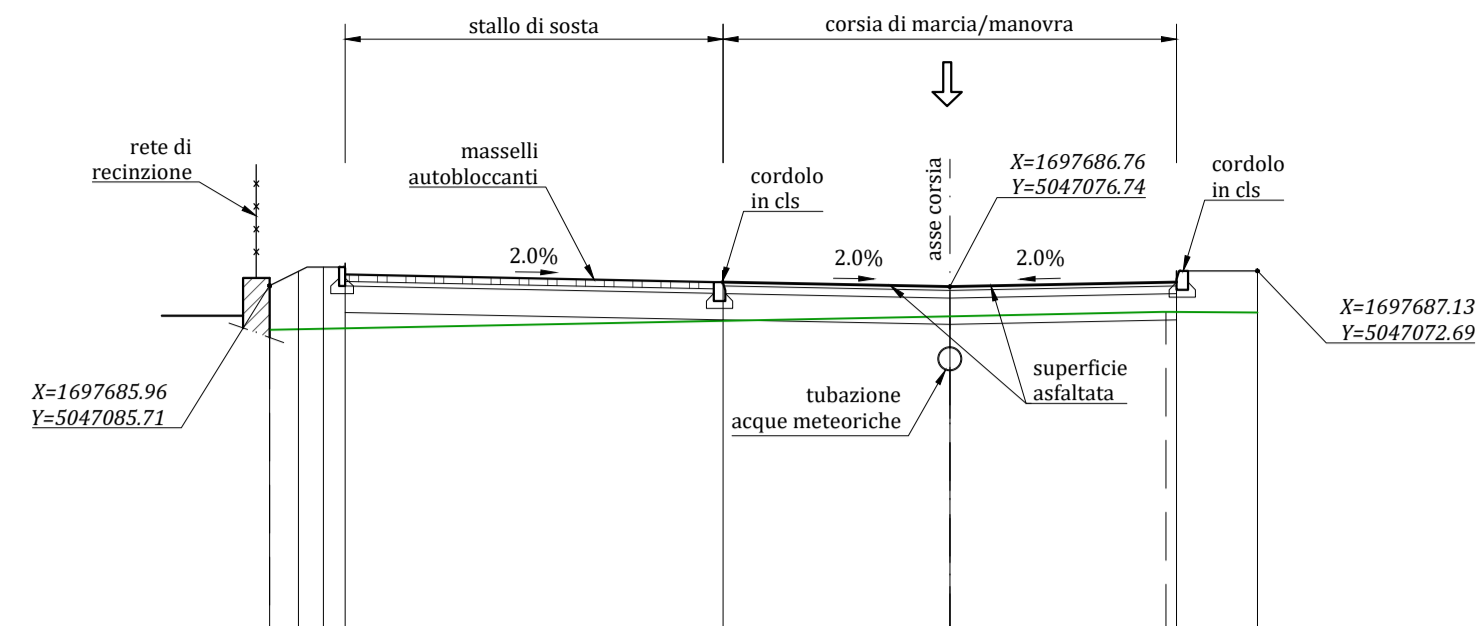


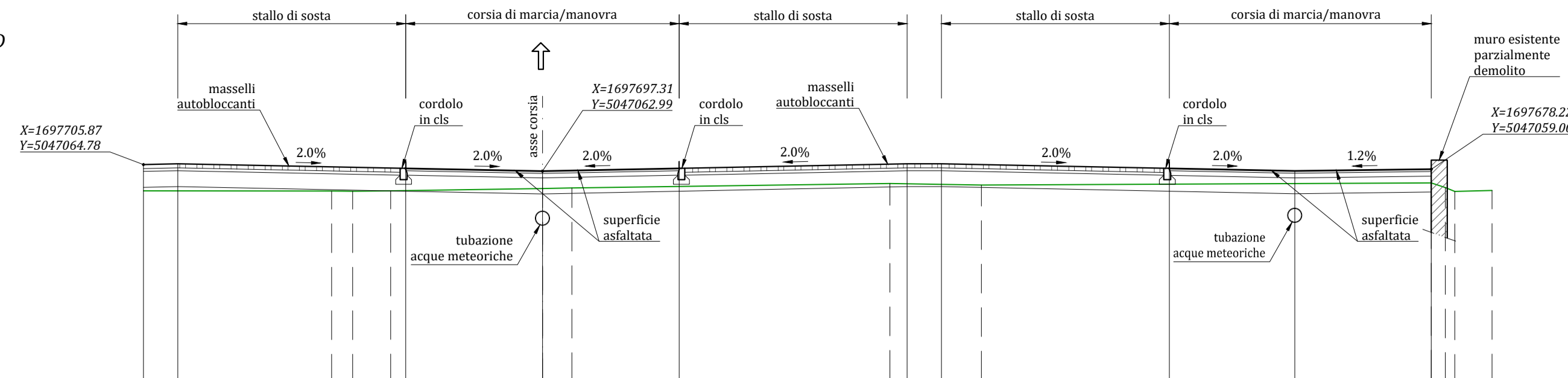
SEZIONE A-A



Quota rif. 30.00 m s.m.m.

Quote progetto strato sup.					
Quote terreno					
Distanze parziali progetto strato sup.		5.00	3.00	3.00	1.07
Progressive progetto strato sup.	-9.00	-8.62	-8.00	0.00	-3.00
Progressive terreno	-9.00	-8.62	-8.00	0.00	-2.86

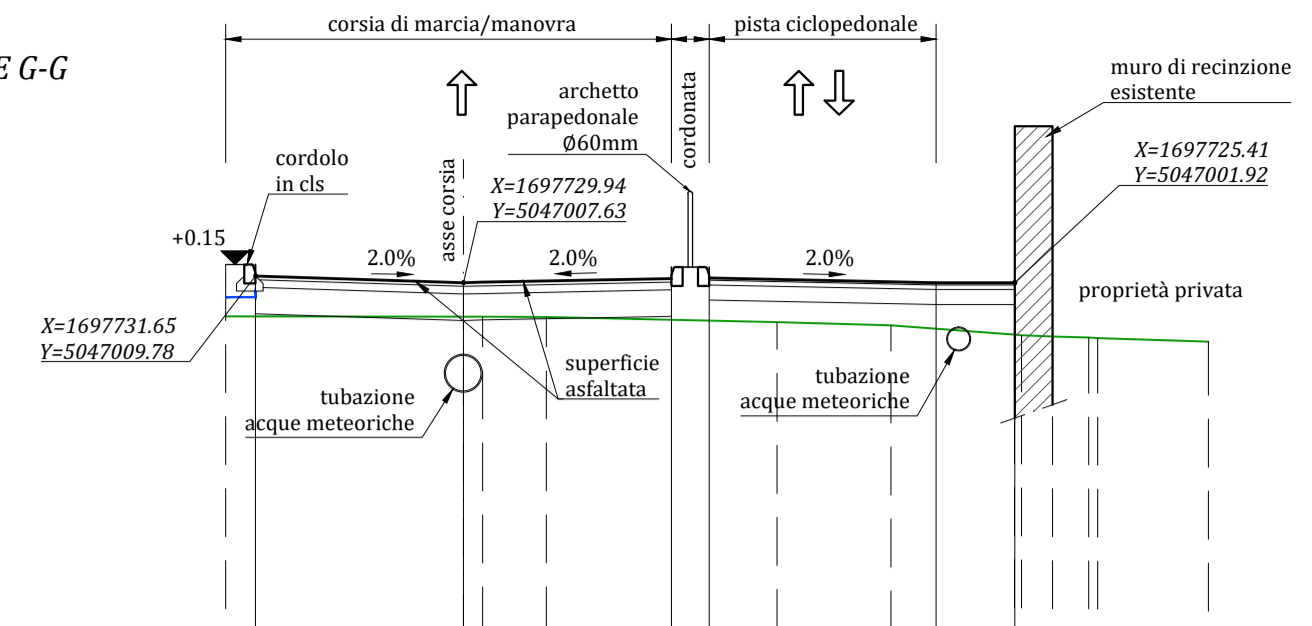
SEZIONE D-D



Quota rif. 30.00 m s.m.m.

Quote progetto strato sup.										
Quote terreno										
Distanze parziali progetto strato sup.			5.00	3.00	5.00	0.75	5.00	2.75	2.99	
Progressive progetto strato sup.	-8.75	-8.00	-4.63	-4.16	-3.00	0.00	-3.00	-8.00	-8.75	-13.75
Progressive terreno	-8.75	-8.00	-4.63	-4.16	-3.00	0.00	-3.00	-7.62	-8.75	-9.63

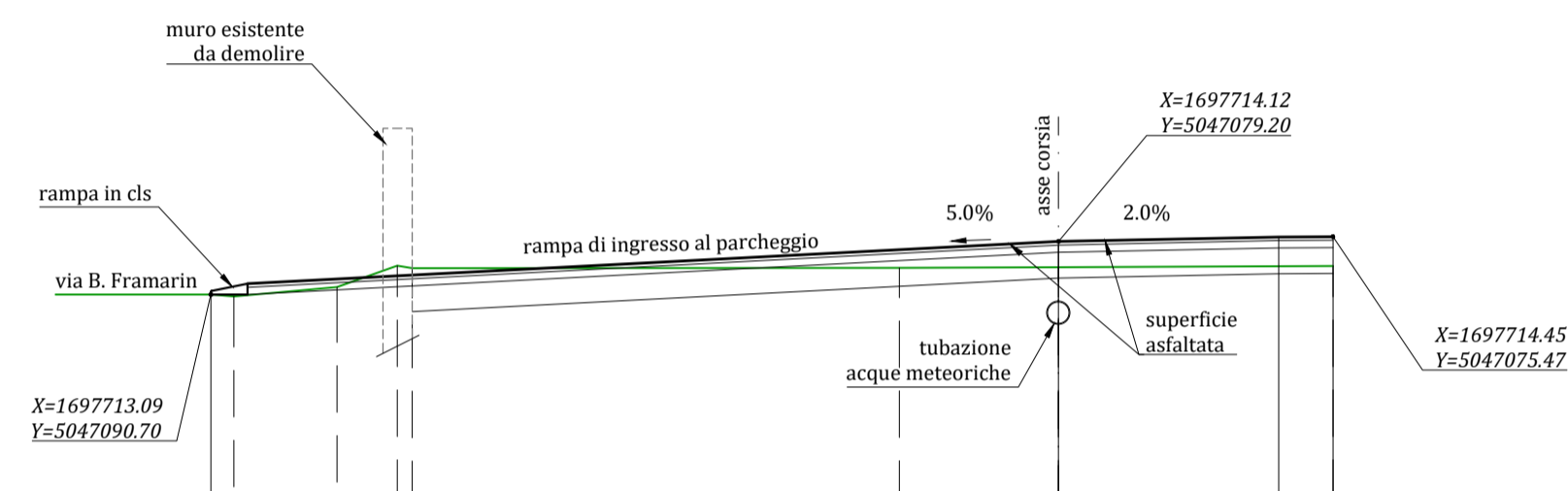
SEZIONE G-G



Quota rif. 30.00 m s.m.m.

Quote progetto strato sup.						
Quote terreno						
Distanze parziali progetto strato sup.		2.75	2.75	0.50	3.00	1.04
Progressive progetto strato sup.	-2.75	0.00	-2.75	-3.25	-6.25	-7.29
Progressive terreno	-2.75	0.00	-2.75	-3.25	-5.40	-7.18

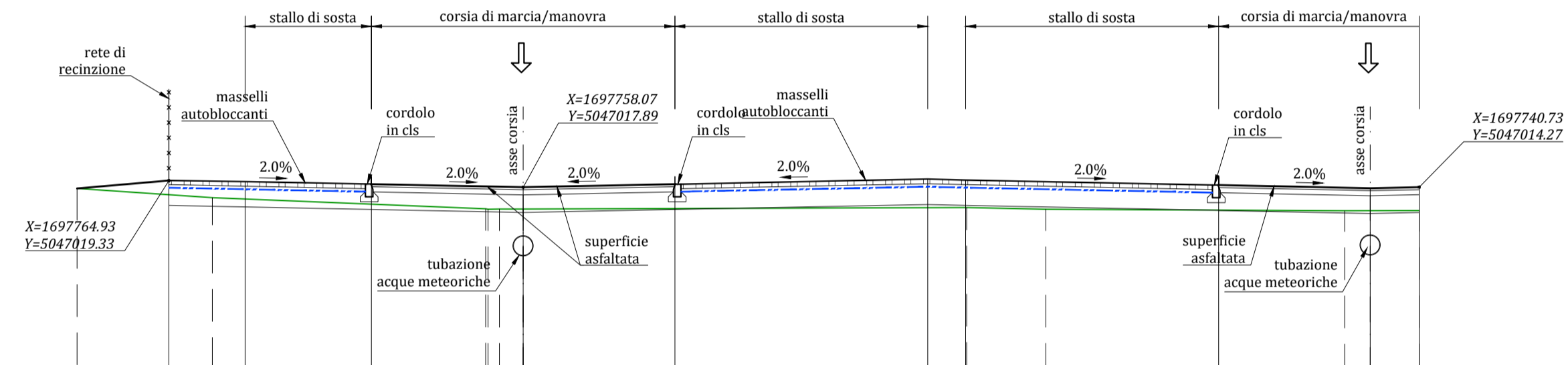
SEZIONE B-B



Quota rif. 30.00 m s.m.m.

Quote progetto strato sup.					
Quote terreno					
Distanze parziali progetto strato sup.		11.55		3.00	0.74
Progressive progetto strato sup.	-11.55	-11.55	-8.83	-8.83	-3.00
Progressive terreno	-11.55	-11.55	-9.83	-8.83	-3.74

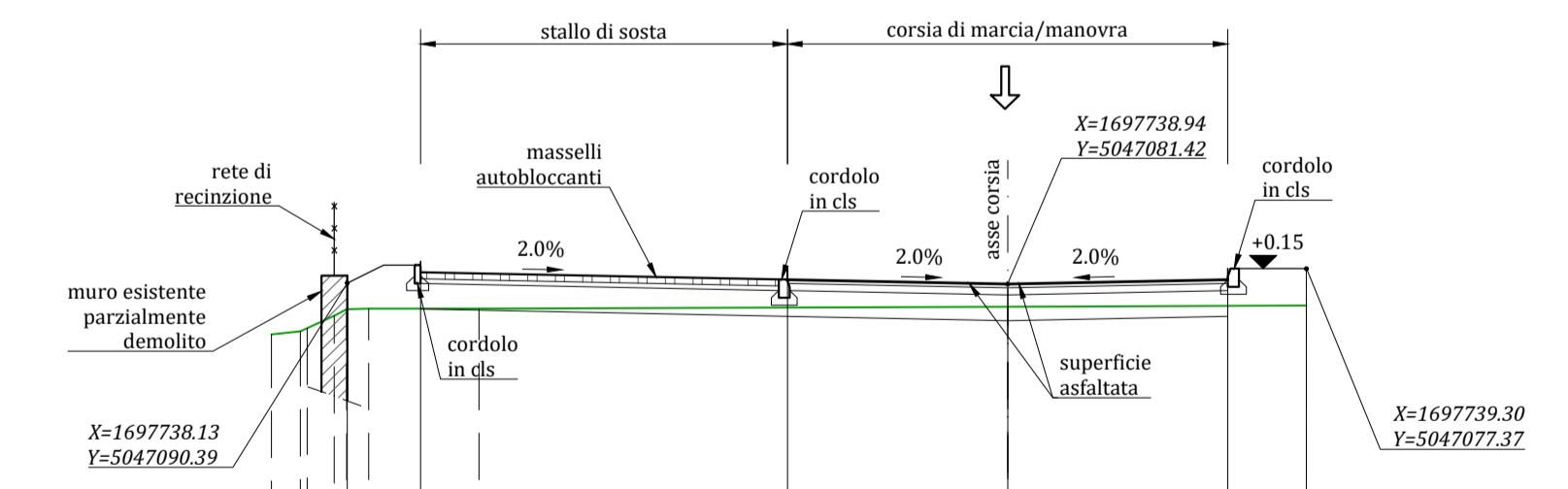
SEZIONE F-F



Quota rif. 30.00 m s.m.m.

Quote progetto strato sup.									
Quote terreno									
Distanze parziali progetto strato sup.		1.51	2.50	3.00	3.00	5.00	0.75	8.00	0.97
Progressive progetto strato sup.	-7.01	-5.50	-3.00	0.00	-3.00	8.00	-8.75	-35.01	-16.75
Progressive terreno	-8.82	-6.15	-3.00	-1.67	-3.00	8.77	-8.75	-10.34	-17.72

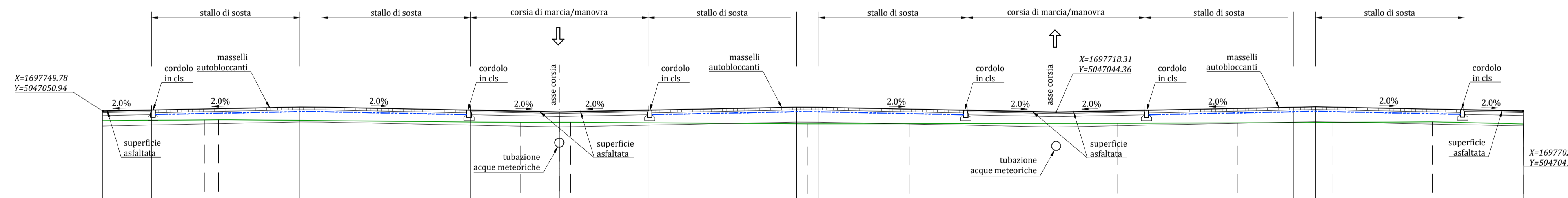
SEZIONE C-C



Quota rif. 30.00 m s.m.m.

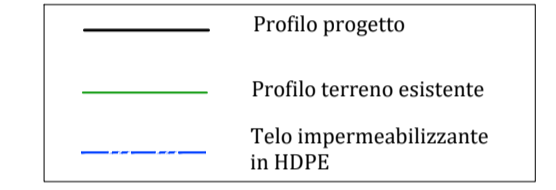
Quote progetto strato sup.						
Quote terreno						
Distanze parziali progetto strato sup.		5.00	3.00	3.00	1.07	
Progressive progetto strato sup.	-10.03	-8.62	-8.00	-3.00	-4.07	
Progressive terreno	-10.03	-8.62	-8.00	-3.00	-4.07	

SEZIONE E-E



Quota rif. 30.00 m s.m.m.

Quote progetto strato sup.																			
Quote terreno																			
Distanze parziali progetto strato sup.			5.00	0.75	8.00	3.00	3.00	5.00	0.75	5.00	3.00	5.00	0.75	5.00	0.75	5.00	0.75	5.00	2.00
Progressive progetto strato sup.	-32.15		-28.72	-28.25	-27.73	-25.50	-24.75	-19.75	-18.06	-16.75	-16.37	-13.75	-8.75	-8.00	-4.93	-3.00	-2.06	-6.12	-8.00
Progressive terreno	-32.15		-28.72	-28.25	-27.73	-25.50	-24.75	-19.75	-18.06	-16.75	-16.37	-13.75	-8.75	-8.00	-4.93	-3.00	-2.06	-6.12	-8.00



**COMUNE DI VICENZA**  
DIPARTIMENTO TUTELA E GESTIONE DEL TERRITORIO  
Settore Ambiente, Energia e Tutela del Territorio

Programma straordinario di intervento per la  
riqualificazione urbana e la sicurezza delle periferie  
DPCM 06.12.2016

**INTERVENTO N. 16/A**

LIBERARE ENERGIE URBANE

**BONIFICA AMBIENTALE E MESSA IN SICUREZZA MEDIANTE  
REALIZZAZIONE DI UN PARCHEGGIO NELL'AREA DENOMINATA  
PUA n.6 "EX ACCIAIERIE VALBRUNA" IN COMUNE DI VICENZA**  
[CIG: 69339826F5]

**PROGETTO DEFINITIVO/ESECUTIVO**

Elaborato N. **5.1** Titolo

Scala **1:100**

Cod. **006P.PE.0501**

Rev. Data **1 12.10.2017**

**LOTTO A  
SEZIONI TRASVERSALI DI PROGETTO**

**GRUPPO DI PROGETTAZIONE**

DIRETTORE SETTORE AMBIENTE  
**Dot. Danilo Guarti**

RESPONSABILE DEL PROCEDIMENTO  
**Dot. Roberto Scalco**

RESPONSABILE DEL PROGETTO  
**Dr. Paolo ROCCA**  
N° 197

PROGETTISTA  
**Ing. Alberto Bocca**

**T.E.S. Engineering S.r.l.**  
Via Corridola n. 2 - 35030 Cinto Euganeo (PD)  
tecno@tesing.it - www.tesengineering.it