

PLANIMETRIA

- Legenda**
- Tratto di percorso oggetto di intervento
 - Ipotesi di collegamento ciclopedonale tra Via F.lli Bandiera e Via Fiorinem
 - Fida ciclopedonale esistente
 - Possibile futuro collegamento ciclopedonale a Via Monte Ascione
 - Fida passerella ciclopedonale
 - Tratto di percorso naturalistico esistente
 - Progetto Geno Civile
 - Ipotesi di percorso ciclopedonale (Progetto Astichelio)
 - Tomlinatura scoli esistenti con tubazioni scollari in ds

COMUNE DI VICENZA
 DIPARTIMENTO TUTELA E GESTIONE DEL TERRITORIO
 Settore Infrastrutture, Gestione Urbana e Pubblica Città

Programma straordinario di intervento per la riqualificazione urbana e la sicurezza delle piste - Df-CM 06/12/2016 - INTERVENTO N. 8
"Itinerari cicloturistici Palladiani" - Ambito 6
Parco Astichelio
PROGETTO DEFINITIVO/ESECUTIVO

ELenco ELABORATI

- 01 RELAZIONE TECNICA
- 02 QUADRO ECONOMICO
- 03 COMPUTO METRICO ESTIMATIVO
- 04 ELIBRO PREZZI UNITARI
- 05 QUADRO INCENZA MANODOPERA
- 06 CAPITOLINO SPECIALE ESPANSIVO
- 07 SCHEMA DI CONTINUITA
- 08 PIANO DI MANUTENZIONE
- 09 CROCIEROPROGRAMMA
- 10 TAV. INSERIMENTO DI PROGETTO
- 11 TAV. DETTAGLIO DI PROGETTO
- 12 TAV. SEZIONI
- 13 TAV. PARTICOLARI - PROFILO TIPO**
- 14 TAV. FOTOGRAFICA

GRUPPO DI PROGETTAZIONE

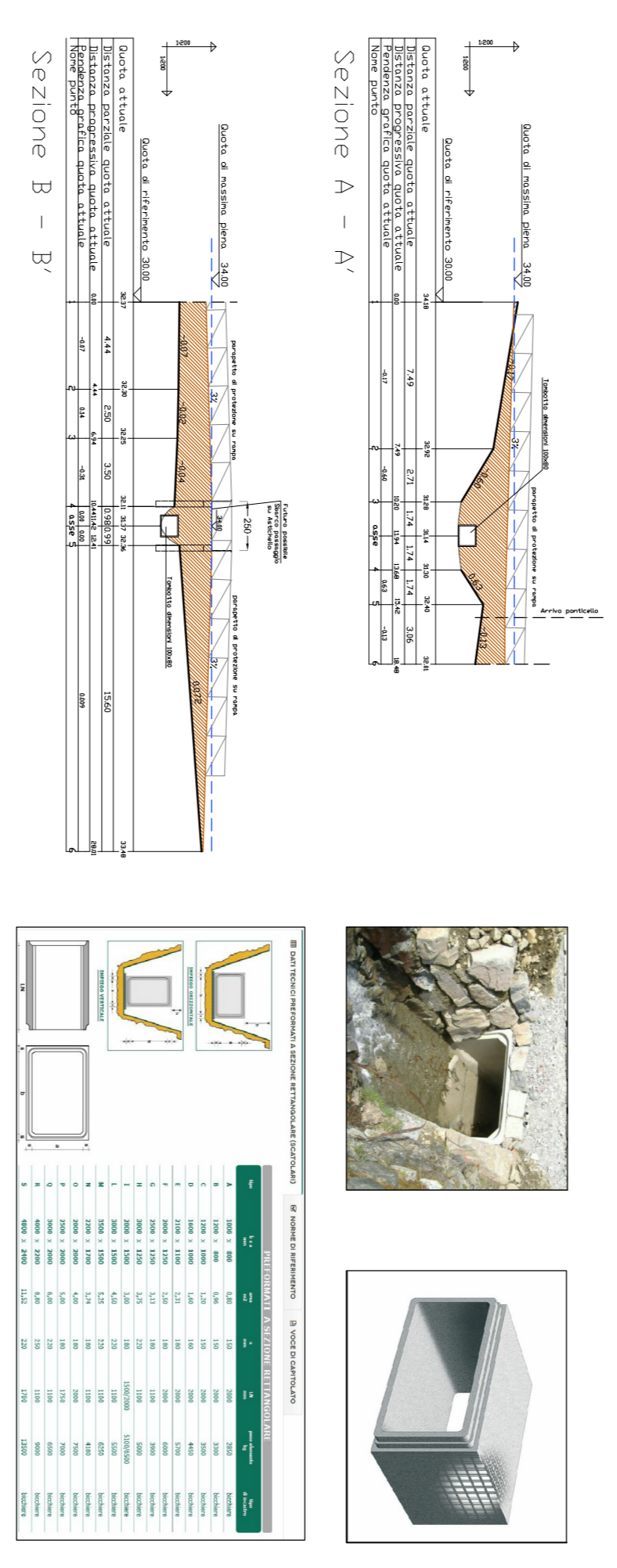
DIRETTORE SETTORE INFRASTRUTTURE Ing. Diego Galasso
 PROGETTISTA Collaboratore Tecnico Edilizia: Tescati
 Edilizia: Tescati

RESPONSABILE DEL PROCEDIMENTO Saverio Molari
 COLLABORATORE TECNICO Edilizia: Tescati
 Edilizia: Tescati

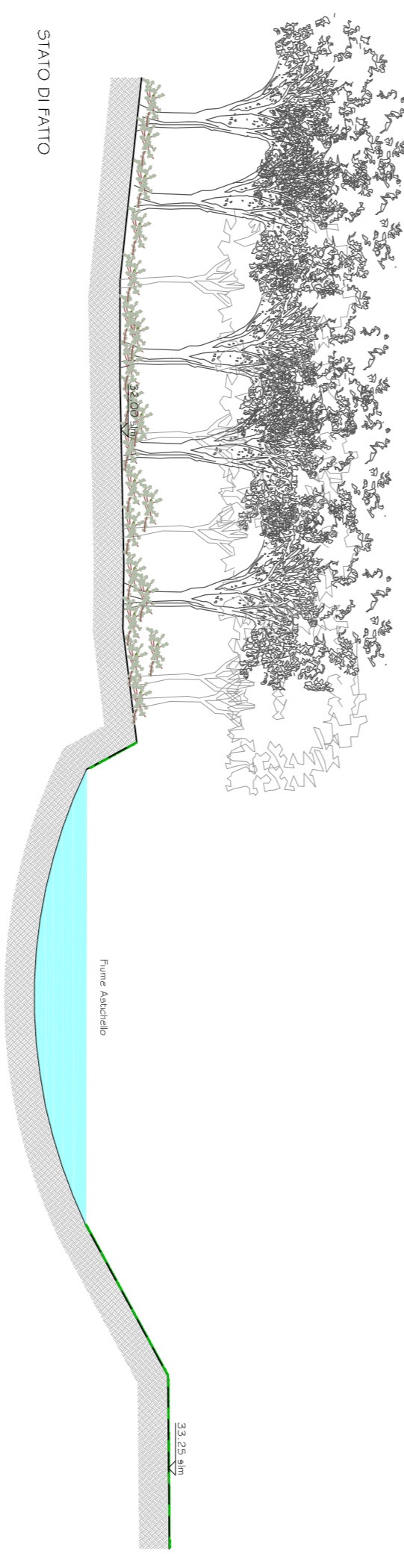
data elaborato **MAGGIO 2017**
 scala elaborato 1:2000

LIBERARE ENERGIE URBANE

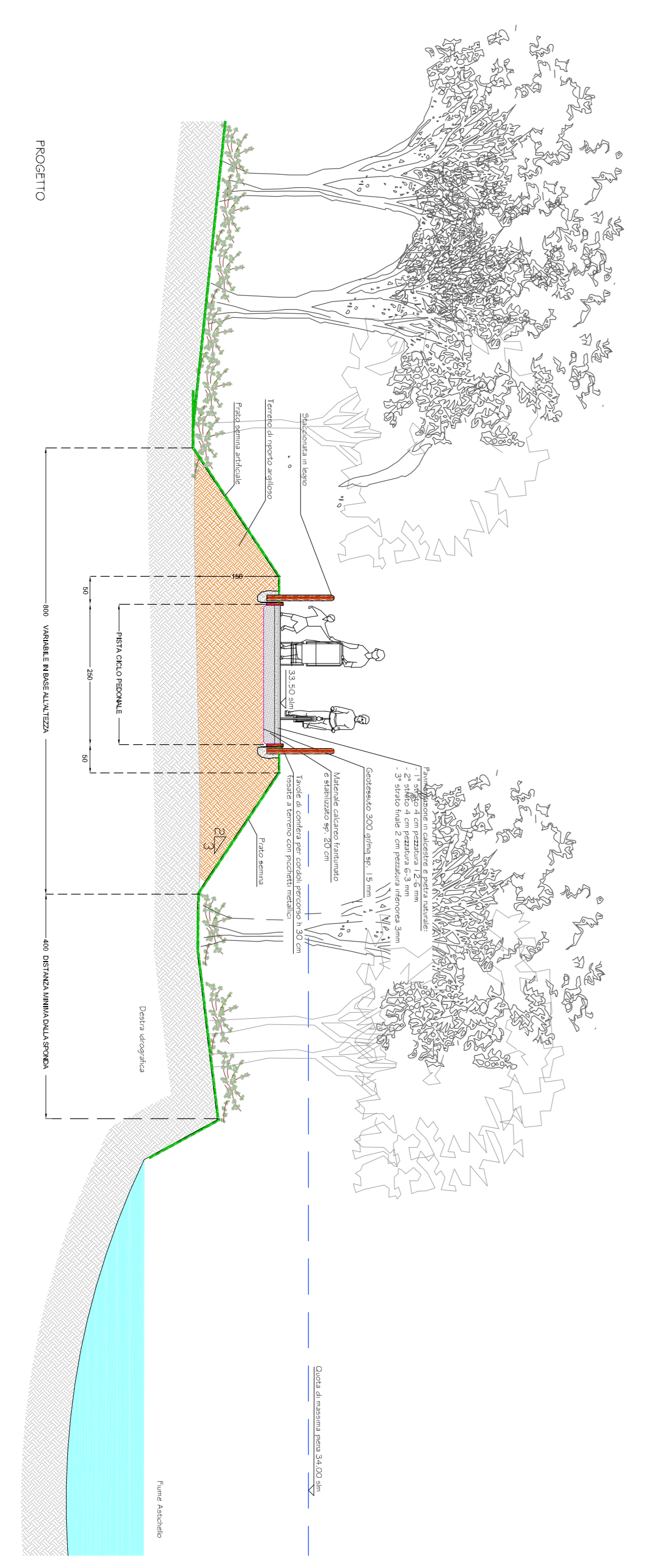
PARTICOLARI SEZIONI LONGITUDINALI IN PROSSIMITA DEI TOMBOTTI PER SCARICO ACQUE




PARTICOLARE SEZIONE TIPO



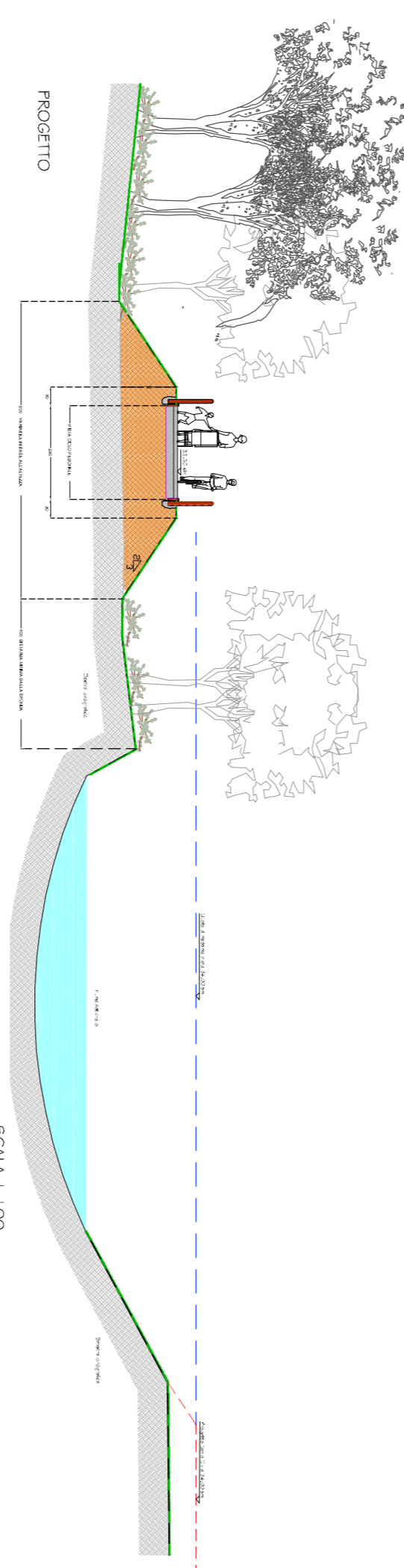
DETTAGLIO SEZIONE TIPO



RENDERING



DETTAGLIO SEZIONE TIPO PER EVENTUALE SOLUZIONE MIGLIORATIVA



DETTAGLIO SEZIONE TIPO PER EVENTUALE SOLUZIONE MIGLIORATIVA

