
























LEGENDA

-  Perimetro oasi, area di intervento
-  Accesso
-  Superfici boscate
-  Esempari arborei da mantenere/valorizzare
-  Sentiero e/o area esistente ove riportare ricarica di ghiaino stabilizzato
-  Sentiero di nuova realizzazione in ghiaino stabilizzato
-  Sentiero di nuova realizzazione in pietrame affogato nel prato
-  Formazione di staccionata in legno previa rimozione della recinzione esistente
-  Formazione di staccionata in legno
-  Posizionamento di tavolo con panchine in legno
-  Posizionamento di panchina in legno
-  Posizionamento di cestino portarifiuti in legno
-  Posizionamento di pannello descrittivo in legno
-  Posizionamento di portabiciclette
-  Rifacimento dei ponticelli di attraversamento
-  Realizzazione di passerella pedonale sopraelevata su zone umide
-  Pozzo da ripristinare
-  Campo chiuso esistente, futura riqualificazione didattica con rotazione colturale
-  Aula verde, aula didattica all'aperto
-  Aree umide esistenti
-  Manutenzione del verde esistente e/o ripulitura dello strato erbaceo ed arbustivo
-  Taglio arboreo-arbustivo - Parte 1
-  Taglio arboreo-arbustivo - Parte 2

