


COMUNE DI VICENZA
 DIPARTIMENTO TERRITORIO
 SETTORE MOBILITÀ E TRASPORTI

ATTUAZIONE PIANO URBANO DELLA MOBILITÀ
AREA CENTRO STORICO
 1° STRALCIO: ZONA A TRAFFICO LIMITATO - AREA PEDONALE - CIRCOLAZIONE

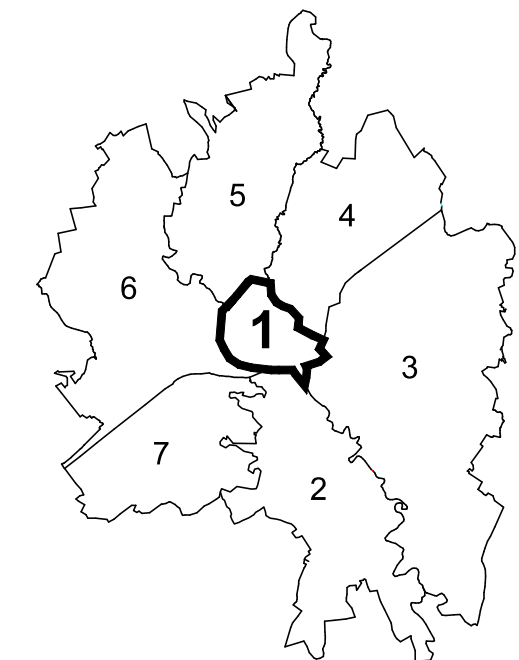










TAVOLA 2
VARIAZIONE SENSI DI CIRCOLAZIONE E SOSTA

Il Direttore	arch. Carlo Andriolo	data DICEMBRE 2013
		agg. scala
		rif.

LEGENDA:

-  SENSI DI MARCIA ESISTENTI
-  SENSI DI MARCIA MODIFICATI
-  CICLABILE
-  ZTL ATTUALE
-  AREA PEDONALE ATTUALE
-  ESTENSIONE ZTL
-  ESTENSIONE AREA PEDONALE
-  CENTRO STORICO / ZRTM 30 DI PROGETTO