San Lazzaro - San Felice - Viale Milano

Assemblea pubblica del: 02/05/2016

Riportiamo di seguito le domande rivolte da cittadini presenti all'assemblea e le relative risposte degli Assessori competenti.

Sig. Adriano



Sicurezza: degrado per senzatetto che dormono negli androni, senza che la Polizia Locale possa intervenire. Mezzi obsoleti per la Polizia Locale.

Risponde l'assessore Rotondi:
Le azioni di contrasto nei confronti degli homeless sono costanti e quotidiane.
Vengono verificati i siti maggiormente sensibili al fenomeno non solo nel centro storico ma anche nei parchi e periferie.
Sono stati effettuati stanziamenti adeguati per la progressiva sostituzione ed ammodernamento delle dotazioni e dei mezzi della polizia locale



I richiedenti asilo che lavorano per la pulizia delle strade, lavorano in quali zone delle città?

Risponde l'assessore Sala:
I richiedenti asilo che prestano la loro attività come volontari in città sono circa un centinaio, e sono stati divisi da AIM l'Assessore Valore Ambiente in 54 squadre, ad ognuna delle quali è assegnato uno specifico ambito di intervento. Tali ambiti coprono pressoché tutti i quartieri cittadini.



Mancanza di coordinamento tra manutenzione delle strade e successivo scavo per sottoservizi.

Risponde l'assessore Balbi:
L'Amministrazione comunale ha in dotazione un programma per il coordinamento degli interventi sulla sede stradale e nella maggior parte delle volte, sotto il coordinamento del comune, i vari enti realizzano la posa dei sottoservizi contemporaneamente evitando successivi scavi. Purtroppo può accadere che nascano, successivamente, delle esigenze di nuova posa alla quale il Comune di Vicenza non può dare parere negativo in quanto o sono interventi a seguito di rotture di tubazioni o sono interventi previsti dalla normativa in materia. In questi ultimi casi, il disciplinare scavi, prevede che modalità di ripristino più restrittive a tutela della nuova pavimentazione.

Sig. Francesco



Cassonetti con scheda magnetica: cittadini da altri comuni scaricano in prossimità dei cassonetti, all'esterno degli stessi. Necessità di maggiori controlli sui conferimenti.

Risponde l'Assessore Dalla Pozza
Sono in corso di intensificazione i controlli sugli abbandoni abusivi di rifiuti, in particolare da cittadini non residenti a Vicenza, anche con l'ausilio di telecamere e in collaborazione tra AIM Valore Ambiente e Polizia Locale.

Sig. Maurizio



Accampamento nomadi in via Lanza, con notevole degrado anche per le attività commerciali. (deposita documento).

Risponde l'assessore Rotondi:
Si, siamo coscienti della problematica, ed è volontà dell'Amministrazione affrontarla con il massimo rigore.

Sig. Giovanni



Inquinamento da emissioni di gas di scarico. La corsia riservata al TPL in viale San Lazzaro rappresenta un ostacolo per la mobilità, con incremento dell'inquinamento.

Risponde l'assessore. Dalla Pozza:
La corsia riservata in viale San Lazzaro-viale Verona è stata istituita per garantire tempi certi di percorrenza sull'asta stradale urbana maggiormente interessata dai transiti dei bus, non solo la linea 1 che da sola porta il 30% del traffico passeggeri dell'intera rete urbana, ma anche delle linee 12, 14 e, nell'extraurbano, delle linee provenienti dal quadrante di Montecchio-Arzignano-Valdagno, Montebello, Lonigo. Dall'osservazione sullo stato di funzionamento della corsia, non si riscontra alcun ostacolo per la mobilità dato che tutte le manovre prima consentite sono state mantenute anche dopo la sua realizzazione. Anzi, la corsia ha consentito di migliorare la mobilità del trasporto pubblico locale

Sig. Massimiliano



Viale San Lazzaro: degrado rappresentato da stabili abbandonati/vuoti. Perché a fronte di volumi abbandonati si continua a costruire? I volumi abbandonati dovrebbero essere occasioni di riqualificazione urbana.

Risponde l'assessore Dalla Pozza:
La considerazione è certamente condivisibile, sottolineando però che si tratta di immobili di proprietà privata, ed i proprietari, spesso, non sono nelle condizioni di realizzare interventi di ristrutturazione, stante anche il calo della domanda di superfici residenziali e commerciali. Il PAT (piano di assetto del territorio), che è lo strumento normativo che disciplina l'edificazione, di cui il comune di Vicenza si è dotato, è fortemente focalizzato sul riuso dell'edificato esistente e pone forti limiti ad edificazioni in aree agricole.

Sig. Marco



Corso SS. Felice e Fortunato. Problemi derivanti dalla recente apertura di un locale pubblico (La Braceria). Segnala come sarebbe utile l'impiego, anche in quella zona, dell'attività dei richiedenti asilo nella pulizia delle strade.

Risponde l'assessore Rotondi:
La questione del nuovo locale è all'attenzione dell'Amministrazione. Sono già stati compiuti i sopralluoghi e date le indicazioni per la realizzazione di adeguate canne fumarie.

Sig. Lanfranco



Rappresentante dei proprietari de “Il Campiello”. Esprime apprezzamento per come sia stata praticamente risolta la tematica del degrado presso lo stabile “Il Campiello”, grazie all’impegno di tutti.

Risponde l’assessore Rotondi:
Solo per condividere l’apprezzamento per il lavoro fatto, ed i risultati ottenuti.

Sig. Andrea



Comitato Pomari. Richiede una verifica sul valore attuale delle opere realizzate. Chiede l’immediata realizzazione di un’area a parco.

Risponde l’assessore Dalla Pozza:
Le richieste del comitato pomari sono all’attenzione dell’Amministrazione, che in buona sostanza le condivide. Vanno però rispettati i diritti che la legge assegna ai legittimi proprietari delle aree.

Sig.ra Stefania



(testo depositato) Al fine di limitare l’impatto visivo e soprattutto delle polveri inquinanti prodotte quotidianamente dalle auto in transito lungo viale del Sole e, nei prossimi anni, dalla nuova tangenziale, si chiede di inserire nel progetto esecutivo della bretella la messa a dimora di una fascia arbustiva sempreverde in supporto al filare alberato di platani lungo tutto il tratto di viale del Sole che corre parallelo a via Fermi, dal supermercato Auchan a via Moneta. La presenza di platani e il loro tipico sviluppo in altezza non bastano a mitigare l’impatto della strada. La fascia arbustiva andrebbe posizionata nello spazio che separa la strada di quartiere dalla tangenziale in maniera da creare una barriera vegetale che serva anche come riserva di ossigeno in una zona iper trafficata.

Risponde il Sindaco:
Si, in sede di definizione degli aspetti esecutivi della imminente realizzazione della variante alla Pasubio saranno curati anche tutti gli aspetti di natura ambientale e di inserimento paesaggistico, anche attraverso la presenza di adeguati arbusti.

Sig. Roberto



Piastra polivalente via Bellini. Non è direttamente utilizzabile da parte dei ragazzi del quartiere, ma unicamente da parte di associazioni sportive. Le strutture sono chiuse e non accessibili da parte dei ragazzi.

Risponde l’assessore Nicolai:
Affidare la gestione di impiantistica sportiva ad associazioni consente un controllo della stessa, che altrimenti rischia di venire malamente utilizzata e le aree in questione malamente frequentate.
Sensibilizzerò comunque le associazioni affinché vi sia la possibilità di inserire anche attività ad accesso libero.

Sig. Walter (Comitato Pomari)



Apprezzamento per la volontà di ridimensionare alcune previsioni degli strumenti urbanistici, con urgente necessità di giungere al "consumo zero di suolo".
Quali sono gli strumenti per ridurre l'impatto dei volumi ancora da realizzarsi all'interno del Piruea?

Risponde l'assessore Dalla Pozza:
La questione è in realtà complessa in quanto la norma vigente salvaguarda i diritti acquisiti dai privati proprietari.
Solo una azione di "trattativa" con il privato, volta a trovare soluzioni condivise, può essere uno strumento utile per raggiungere l'obiettivo di una riduzione dei volumi previsti nel PIRUEA.

Sig. Paolo



Parcheggio ex Domenichelli – via Torino: non utilizzato. Forte ritardo nell'installazione delle telecamere, già più volte annunciate.

Risponde l'assessore Rotondi:
Le telecamere in zona sono in fase di installazione, nove nuove telecamere.



Problematica rappresentata dai market etnici della zona di via Firenze, quali portatori di degrado. Confronto con la positiva dinamica di via Napoli.

Risponde l'Assessore Rotondi
Le attività economiche segnalate della zona viale milano-san felice-firenze-torino-genova sono ostantemente controllate e monitorate a livello superiore con azioni periodiche che vedono il coinvolgimento della polizia locale limitatamente agli aspetti amministrativi di polizia locale.

Sig. Lucia (ASCOM zona 6)



Mercatino in corso San Felice, in occasione della "giornata senz'auto": occasione di rilancio, ma non sostenuta dal Comune.

Risponde l'assessore Zanetti:
Si, il mercatino in corso San Felice è certamente una opportunità da valorizzare adeguatamente. Mi impegno a farlo già dalla prossima edizione.



Alcuni locali della zona rappresentano centri di degrado: necessità di maggiori controlli (viale Milano, corso San Felice e laterali).

Risponde l'assessore Rotondi:
Le attività economiche segnalate della zona viale Milano-san Felice-Firenze-Torino-Genova sono costantemente controllate e monitorate a livello superiore con azioni periodiche che vedono il coinvolgimento della polizia locale limitatamente agli aspetti amministrativi di polizia locale.

Sig. Flavio (Piva Gomme)



Che previsioni vi sono, rispetto ad un progetto di 13 anni fa che prevedeva un collegamento stradale nell'area "Piva Gomme"? Tale ipotesi grava ancora sulla proprietà, con forti limitazioni sulla godibilità.

Risponde l'assessore Dalla Pozza:
L'area è oggi interessata dall'attraversamento ferroviario Av/Ac e l'attraversamento previsto dal PAT e da PI troverà necessariamente soluzione nell'ambito di tale progettazione ferroviaria.

Sig.ra Rosaria



Necessità di mantenere aperto, anche dopo le 18, il collegamento tra via Da Pallestrina ed il centro civico.
Piazza dei Nobel: da rivalutare, magari con un mercatino settimanale.

Risponde l'assessore Cordova:
Il cancello del centro civico Tecchio (su viale San Lazzaro) rimane chiuso quando non ci sono attività al centro anziani e al centro giovanile. Quindi, sempre la domenica e, di regola in orario serale, considerato che l'apertura è a carico dei gestori dei servizi presenti. La chiusura si rende necessaria per ragioni di sicurezza, di tutela della struttura e dello spazio esterno che, in caso contrario, dovrebbe essere presidiato.
Per quanto riguarda la proposta di un mercatino settimanale in piazza dei Nobel, la valutazione sulla fattibilità deve essere

Sig.ra Marina



Necessità di dissuasori/dossi in via Rossini

Risponde l'assessore Dalla Pozza:
L'ambito di via Rossini è fortemente abitato e l'introduzione di dossi sulla via rappresenterebbe un sicuro disturbo, già verificato in altre parti della città. Poiché si tratta di una via molto larga e che, in quanto tale, invita alle velocità di percorrenza, si potrebbero prevedere interventi di moderazione del traffico su apposita progettazione.

Sig. Giuseppe



Parco giochi via Da Palestrina: altalena rotta, riparata dopo più di un anno… ed ora priva delle catene di sostegno dei seggiolini.

Risponde l'assessore Balbi:
Si è provveduto a programmare la sistemazione



Il completamento del PIRUEA Pomari porterà inevitabili problema di drenaggio delle acque. Le reti sono sufficienti?

Risponde l'assessore Dalla Pozza:
Tutte le reti di gestione delle acque meteoriche saranno adeguatamente collaudate.

Sig.ra Francesca



Campo Marzo - Moresco: segnala le situazioni di degrado.

Risponde l’assessore Rotondi:
Si, l’area di Campo Marzo è in una zona attentamente monitorata dall’Amministrazione che ha intrapreso numerose iniziative volte a una sua riqualificazione.
Il bar Moresco è ora stato affidato alla associazione alpini, convinti che tale associazione saprà svolgere un positivo ruolo di presidio della zona.